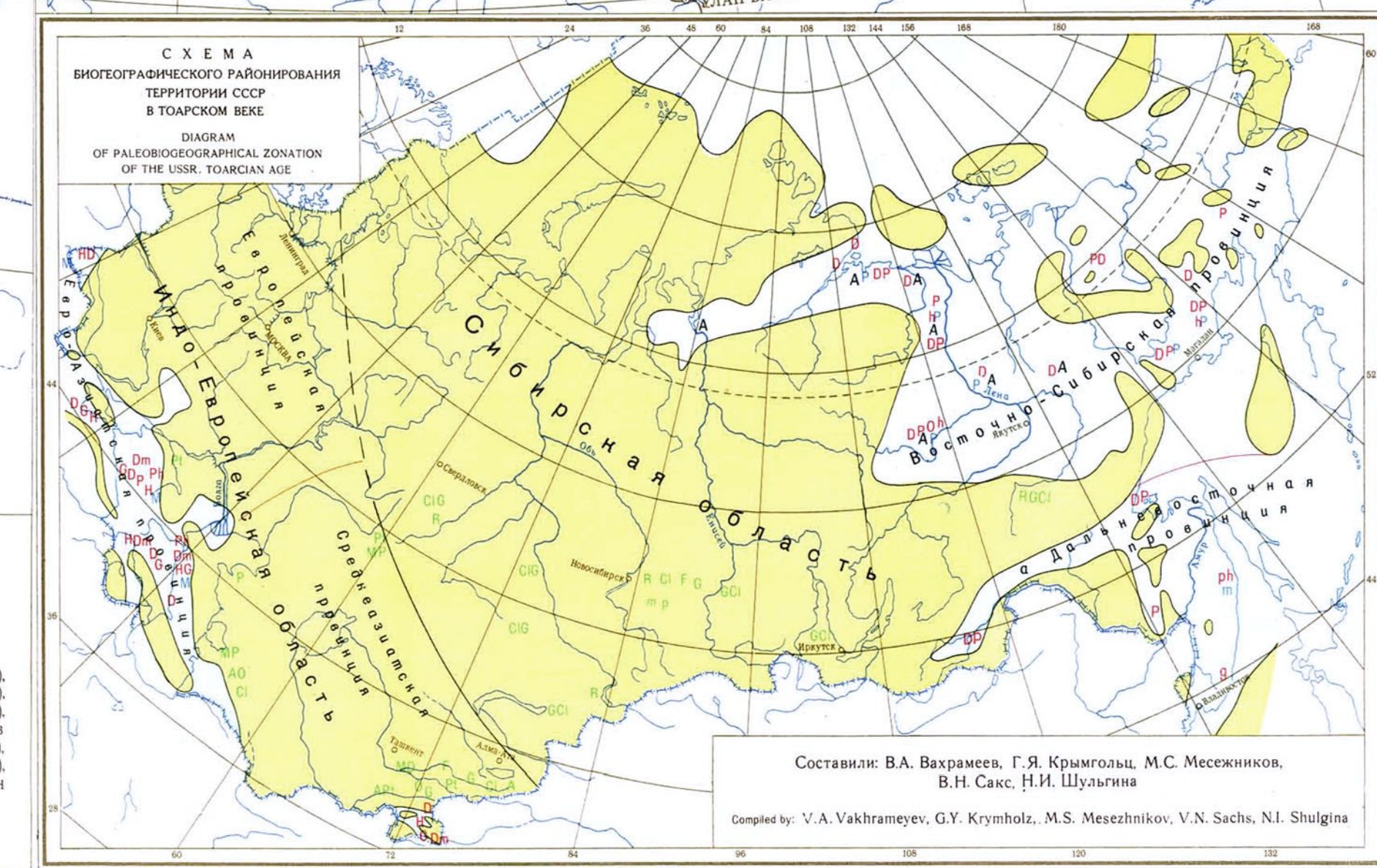
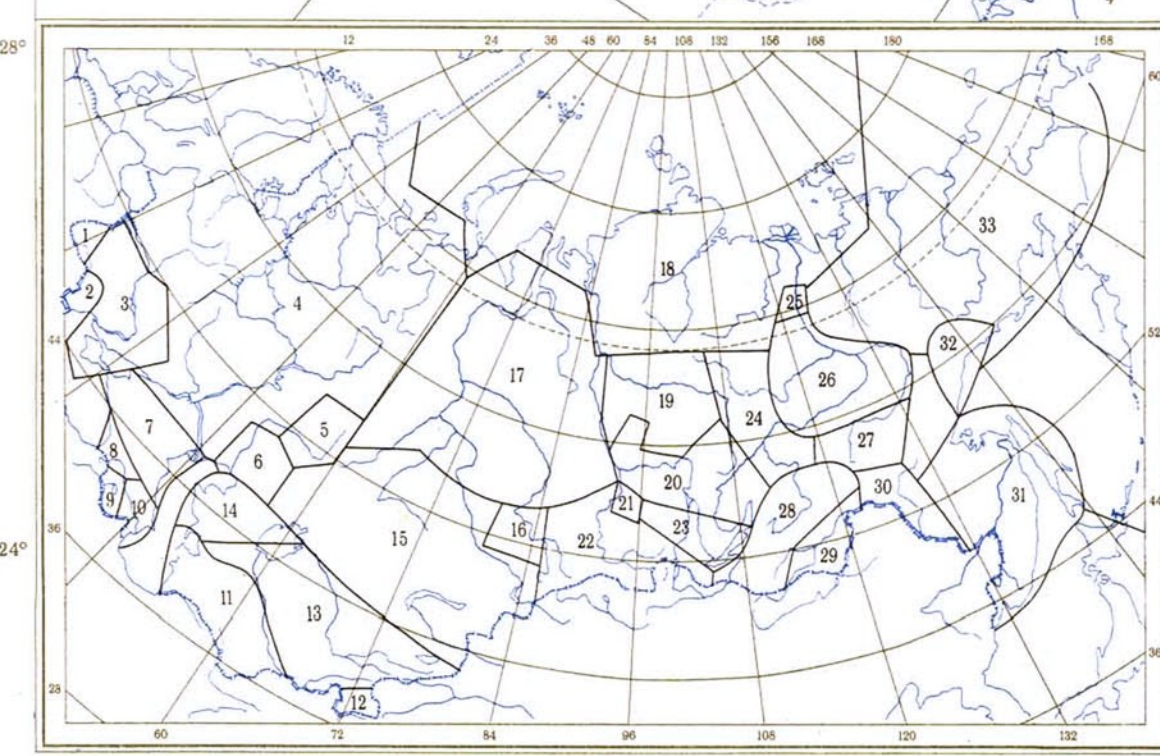
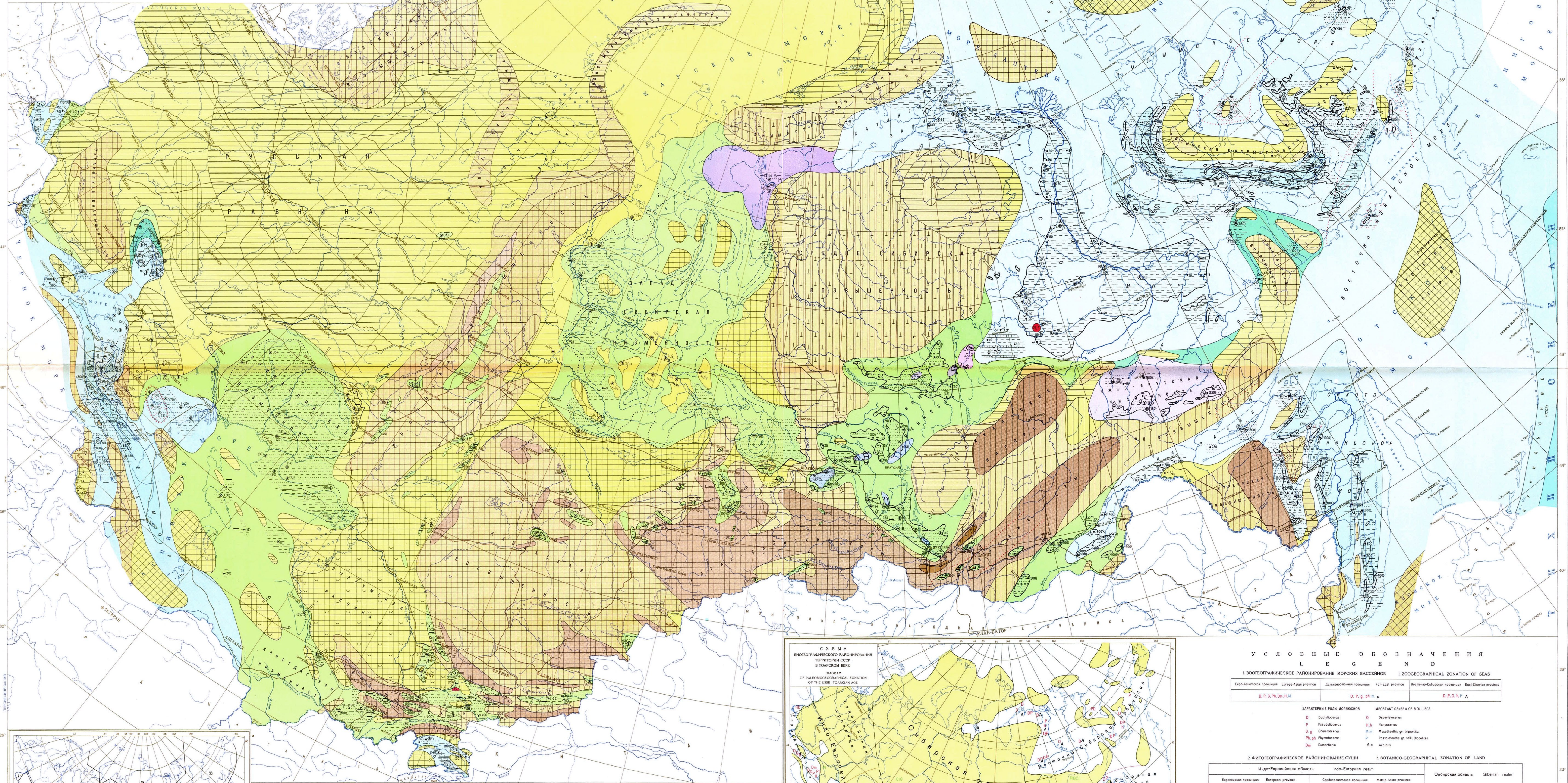


ЛИТОЛОГО-ПАЛЕОГЕОГРАФИЧЕСКАЯ КАРТА СССР ЮРСКИЙ ПЕРИОД ТОАРСКИЙ ВЕК

THE LITHOLOGICAL-PALAEOGEOGRAPHICAL MAP OF THE USSR JURASSIC TOARCIAN AGE

Масштаб (Scale) 1:7 500 000
1966



УСЛОВНЫЕ ОБОЗНАЧЕНИЯ LEGEND

1. ЗООГЕОГРАФИЧЕСКОЕ РАЙОНИРОВАНИЕ МОРСКИХ БАССЕЙНОВ
1. ZOOGEOGRAPHICAL ZONATION OF SEAS

Евро-Азиатский провианс	Евро-Азиатский провианс	Дальневосточный провианс	Евро-Азиатский провианс	Восточно-Сибирский провианс	Евро-Азиатский провианс
Д.Р.С.Ф.Д.И.У.	Д.Р.С.Ф.Д.И.У.	Д.Р.С.Ф.Д.И.У.	Д.Р.С.Ф.Д.И.У.	Д.Р.С.Ф.Д.И.У.	Д.Р.С.Ф.Д.И.У.

ХАРАКТЕРНЫЕ РОДЫ МОЛЛУСКОВ
Characteristic genera of molluscs:
D. Dentalium, P. Pleurodentalium, G. G. Granitoceras, Ph. Phylloceras, S. Solenostoma, M. Murex, S. Solenostoma, A. Acetabulum.

ВАЖНЫЕ РОДЫ МЯСОЖОРОВ
Important genera of molluscs:
O. Orthis, H. Harpoceras, M. Murex, R. Rhipidoceras, A. Acetabulum.

2. ФИТОГЕОГРАФИЧЕСКОЕ РАЙОНИРОВАНИЕ СУШИ
2. BOTANICO-GEOGRAPHICAL ZONATION OF LAND

Иско-Европейская область	Иско-Европейская область	Иско-Европейская область	Сибирская область	Сибирская область
Иско-Европейская область	Иско-Европейская область	Иско-Европейская область	Сибирская область	Сибирская область

ХАРАКТЕРНЫЕ РОДЫ РАСТЕНИЙ
Characteristic genera of plants:
M. Mirenoites, D. Dictyophyton, P. Plectoptychium, O. Onychia, H. Heterophyllum, R. Rhipidophyton, S. Sphenophyton, F. Ferganella.

ВАЖНЫЕ РОДЫ РАСТЕНИЙ
Important genera of plants:
A. Aconitum, P. Pteridium, O. Onychia, S. Sphenophyton, F. Ferganella.

Редакторы: Г.Я. КРЫМГОЛЬЦ, В.Н. САКС, Н.Н. ТАШИКИН
Editors: G.Y. KRIMHOLZ, V.N. SACHS, N.N. TASHIKIN

Редакционный коллектив: В.А. Вахрамеев, М.С. Мезенников, Н.Т. Сазонов, В.Е. Ханн, И.М. Явничинский
Editorial board: V.A. Vakhrameev, M.S. Mezenikov, N.T. Sazonov, V.E. Khanin, I.M. Yanichinskiy

Карта составлена: Европейская часть СССР - Н.Т. Сазонов (редактор), Г.Е. А. Александров (б.б.), М.И. Благов (б.б.), В.М. Воронинский (б.б.), Л.М. Глоин (б.б.), Б.С. Козлова (б.б.), Н.И. Леонин (б.б.), Д.Г. Вернадский (б.б.), В.В. Перликов (б.б.), И.А. Пичугин (б.б.), Л.Ф. Романов (б.б.), З.А. Сивилкина (б.б.), Н.Т. Сазонов (б.б.), И.М. Явничинский (б.б.), В.Е. Ханн (редактор), А.М. Шадурин (б.б.), В.И. Сазонов (б.б.), В.А. Трубин (б.б.), В.А. Захаров (б.б.), В.Е. Ханн (редактор), Н.Р. Азаров (б.б.), А.Б. Якушевский (б.б.), А.Ш. Вульфсон (б.б.), Д.И. Павлов (б.б.), Ю.Ю. Ротштейн (б.б.), И.С. Шендлер (б.б.), Р.Ф. Якушев (б.б.), Казахстан - О.М. Адамович (б.б.), И.И. Велюк (б.б.), Р.Г. Гуреев (б.б.), Н.И. Леонин (б.б.), А.М. Мамбетов (б.б.), В.М. Михайлов (б.б.), Н.И. Тазыгин (б.б.), В.И. Трушин (б.б.), В.А. Захаров (б.б.), Ю.Ю. Ротштейн (б.б.), И.С. Шендлер (б.б.), И.М. Явничинский (б.б.), Сибирь - А.М. Шадурин (б.б.), Средне-Азиатская область - А.А. Ротштейн (б.б.), В.И. Сазонов (б.б.), В.И. Сазонов (б.б.), Д.С. Тест (б.б.), Г.Г. Вилинский (б.б.), Восточная Сибирь - И.И. Трушин (редактор), В.А. Захаров (б.б.), С.С. Соболев (б.б.), И.С. Шендлер (б.б.), М.И. Благов (б.б.), И.М. Явничинский (б.б.), Л.Н. Тучков (б.б.), Н.М. Динькович (б.б.), Л.Н. Зандер (б.б.), А.В. Ильина (б.б.), Т.М. Карина (б.б.), М.С. Мезенников (б.б.), Х.И. Милева (б.б.), М.И. Овсянкова (б.б.), С.Ф. Павлов (б.б.), А.А. Селенков (б.б.), Ю.Д. Стасюк (б.б.), Ш.А. Сулейманов (б.б.), Н.Н. Тазыкин (б.б.), Т.М. Файнштейн (б.б.), Забайкалье - Ч.М. Колосников (б.б.), Т.М. Сукина (б.б.), Ф.В. Стариков (б.б.), Д.А. Чикин (б.б.), Восток - А.А. Мозолинин (б.б.), Д.А. Чикин (б.б.), Северо-восток СССР - И.И. Трушин (редактор), И.В. Подубинов (б.б.), Н.Н. Тазыкин (б.б.), И.И. Трушин (б.б.), М.И. Чичков (б.б.)

Картографы-составители: А.Э. Гинзбург, Т.Б. Рыкина

Составили: В.А. Вахрамеев, Г.Я. Крымгольц, М.С. Мезенников, В.Н. Сакс, Н.Н. Ташикин
Compiled by: V.A. Vakhrameev, G.Y. Krimholz, M.S. Mezenikov, V.N. Sachs, N.N. Tashikina