

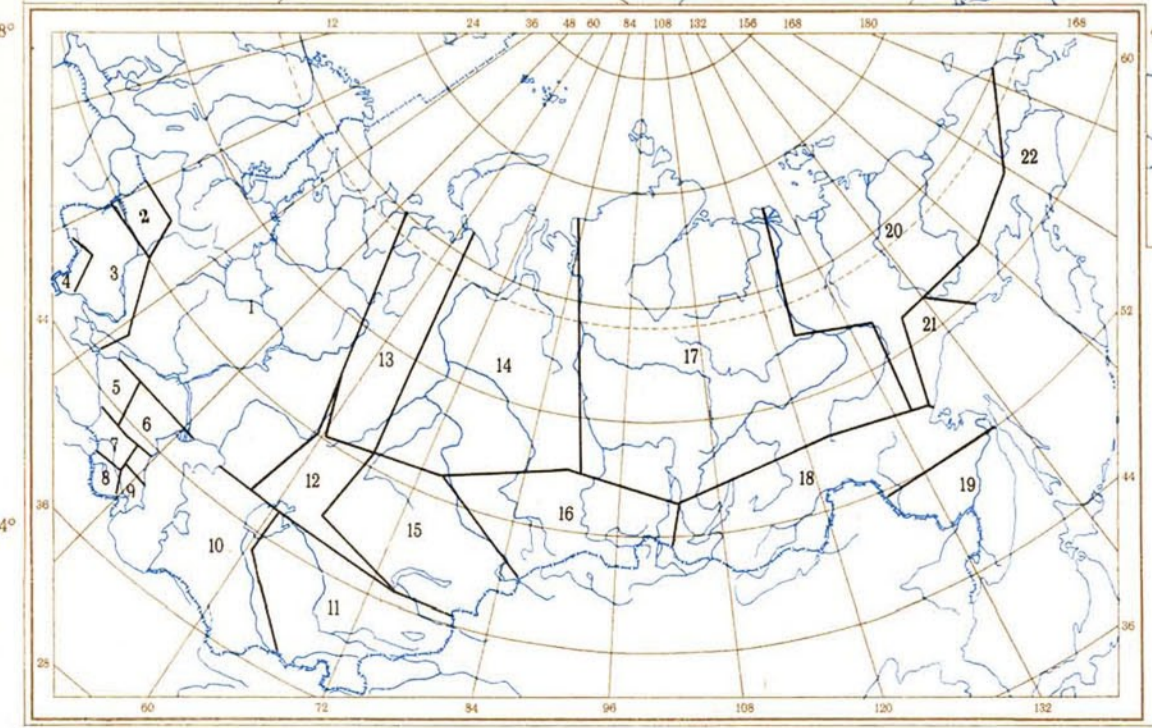
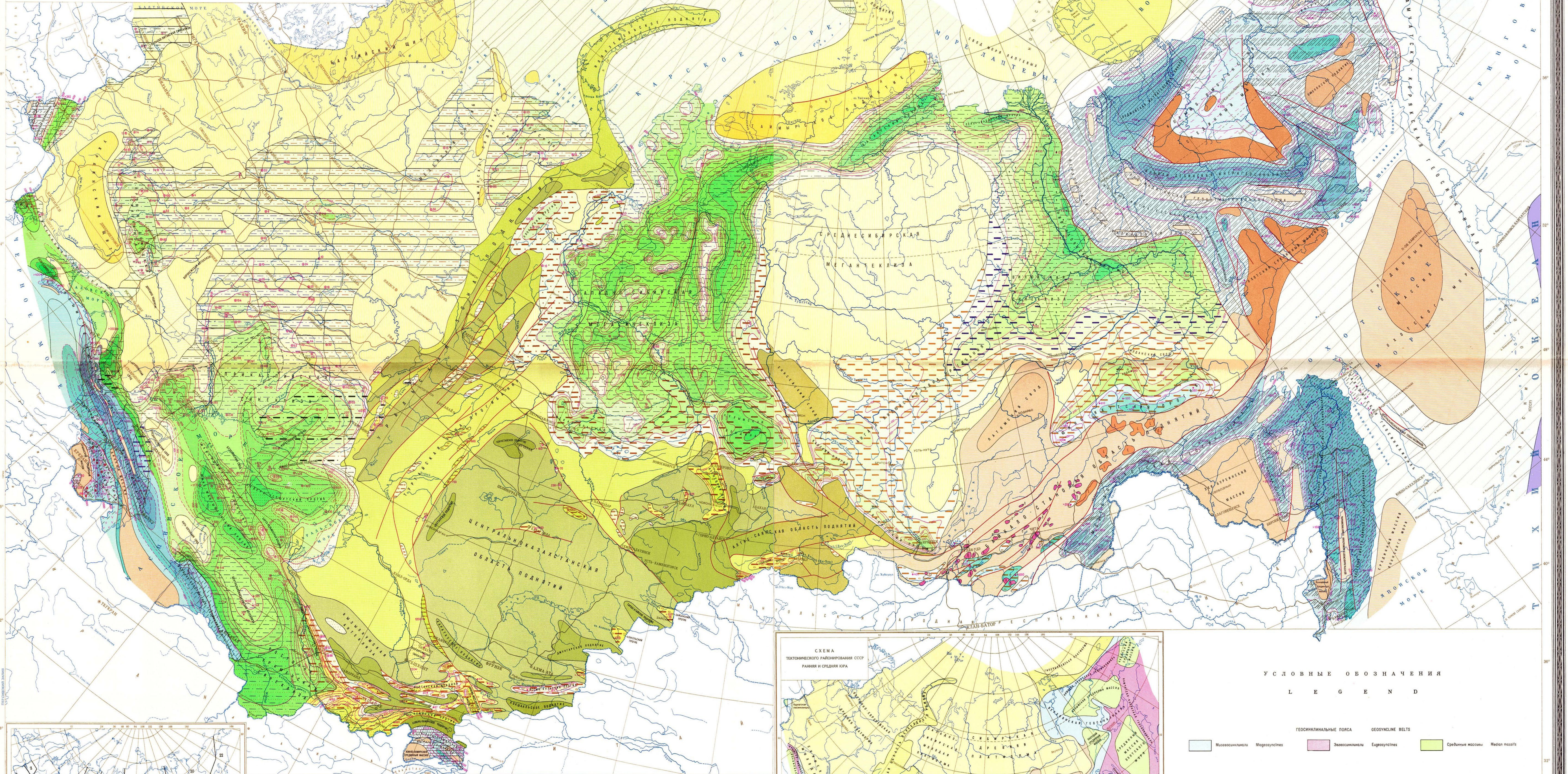
ПАЛЕОТЕКТОНИЧЕСКАЯ КАРТА СССР

РАННЯЯ И СРЕДНЯЯ ЮРА

THE PALEOTECTONIC MAP OF THE USSR EARLY AND MIDDLE JURASSIC

Масштаб (Scale) 1:7 500 000

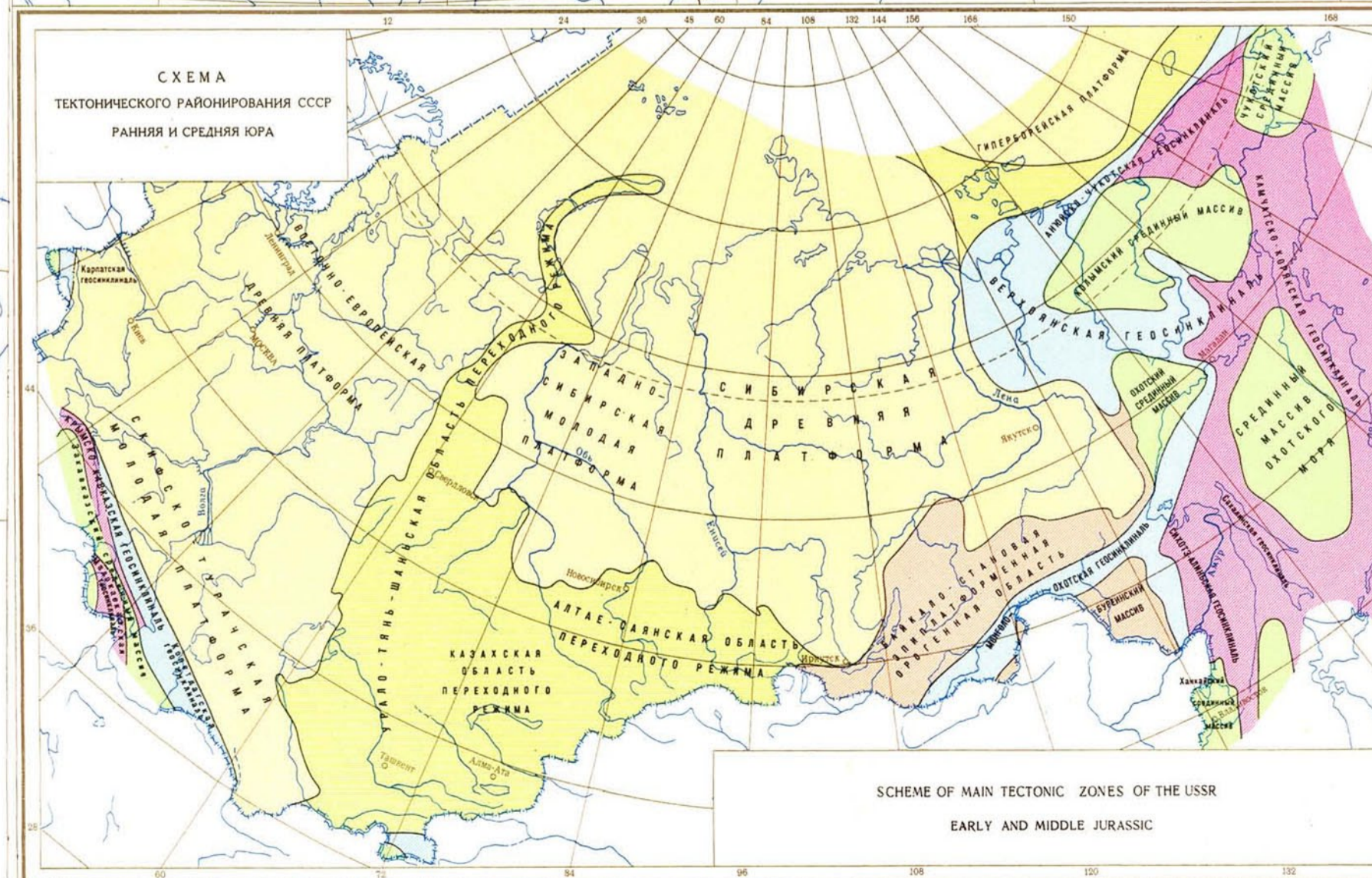
1966



Редакторы: В.Е. ХАИН, К.В. БОГОЛЕПОВ
Editors: V.E. KHAIN, K.V. BOGOLEPOV

Карту составили: Н.Т. Савин (1), И.В. Матвеев (2), Л.М. Голы (3), В.В. Перяков (3), И.М. Ямченко (3), В.С. Мазурек (4), Г.Ф. Романов (4), К.О. Ростовцев (5), М.М. Мазневич (6), В.И. Зезулкин (7), Н.Р. Азарин (8), В.В. Григорьянц (9), Э.Ш. Шахматова (9), И.И. Шибурев (10), В.И. Трушкин (10,11), И.Н. Тихин (12,13,16,17), И.Т. Афанасьев (13,14), К.В. Боголепов (13,14,15,16,17,19,20,22), А.А. Буланников (13,14), Ф.Г. Гурьев (13,14), К.И. Жаузенко (13,14), В.А. Соловьев (15,16,18), Н.И. Вазарина (17,18,20), Б.М. Чиков (21,22). Уточнение по всей территории сделали И.Н. Тихинкин

Картограф-составитель: Г.Н. Кайнова



УСЛОВНЫЕ ОБОЗНАЧЕНИЯ LEGEND

- | | | |
|--|-------------------------------------|----------------------|
| Мезозойские мегаэрозоны | Геосинклинальные пояса | Средние массивы |
| Области резкого перехода от эрозионно-капсульного к платформенному | Эвгеосинклинали | Мелкие массивы |
| Платформы | Эпиплатформенные эрозионные области | Океанические впадины |