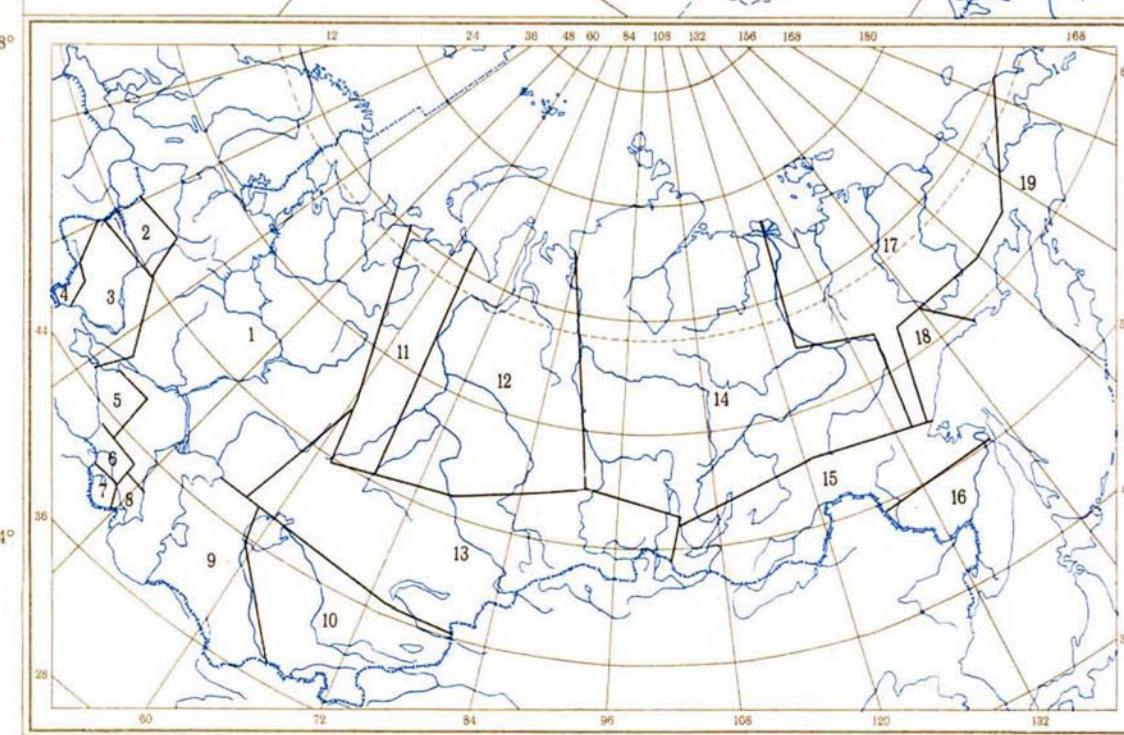
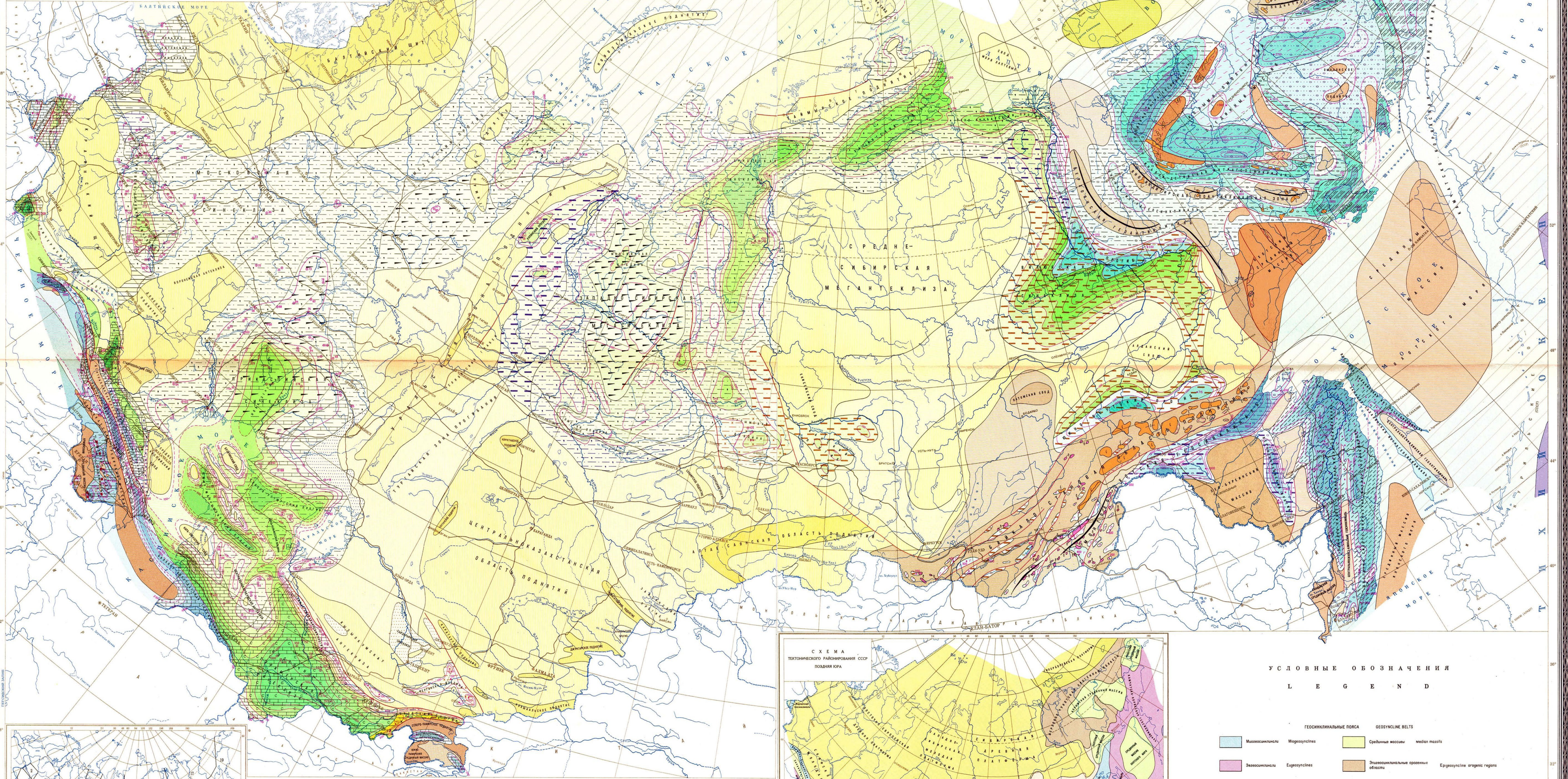


ПАЛЕОТЕКТОНИЧЕСКАЯ КАРТА СССР ПОЗДНЯЯ ЮРА THE PALEOTECTONIC MAP OF THE USSR LATE JURASSIC

Масштаб (Scale) 1:7 500 000

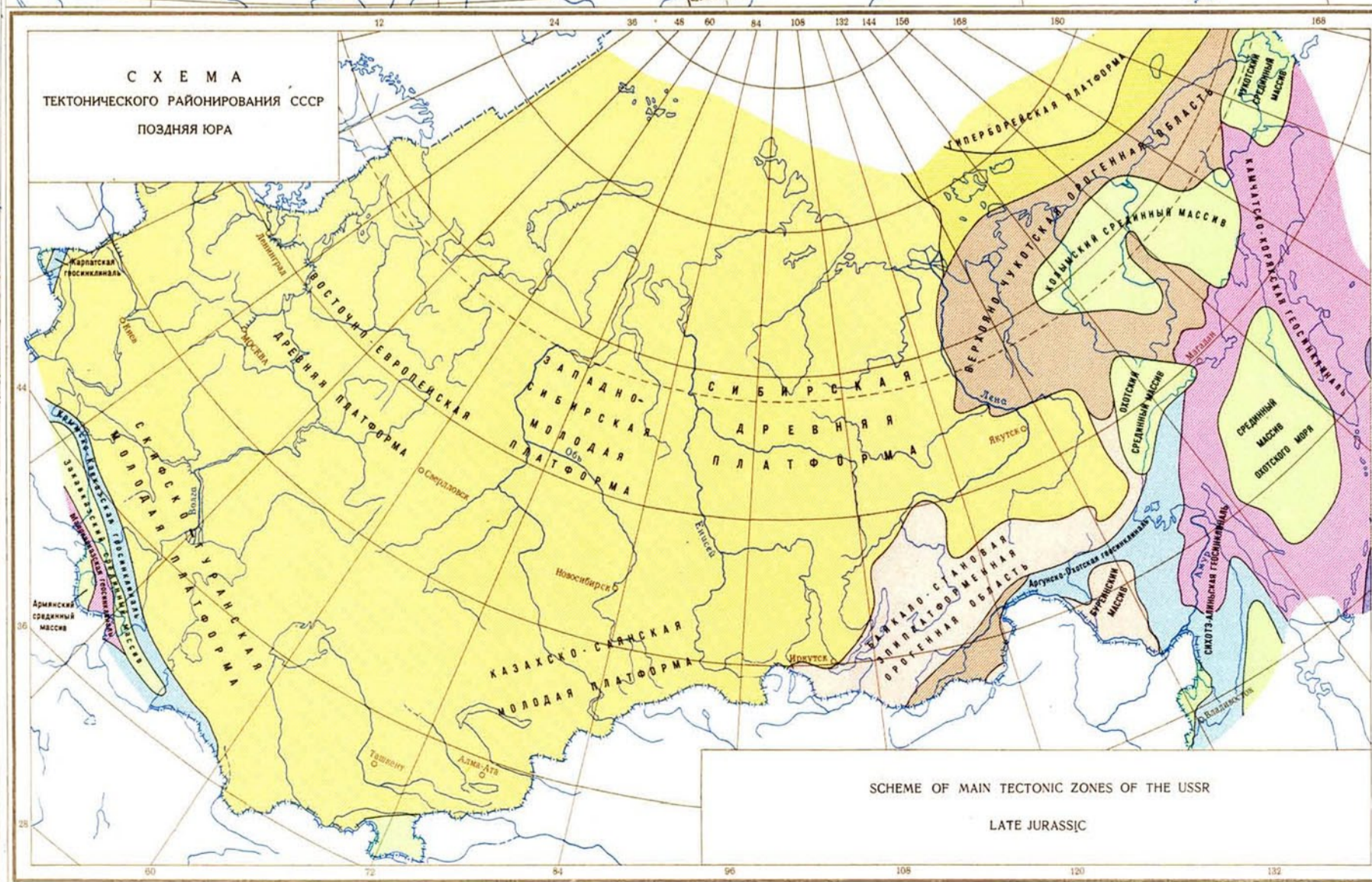
1966



Редакторы: В.Е. ХАИН, К.В. БОГОЛЕЛОВ
Editors: V.E. KHAIN, K.V. BOGOLEPOV

Карта составлена: Н.Т. Савиной (1), Н.В. Митиной (2), Л.М. Гала (3), В.В. Перелько (3), Н.М. Виноченко (3), Е.С. Смирнов (4), С.Ф. Макаревич (4), Л.Ф. Рогова (4), К.О. Рогова (5), Н.С. Виноградская (6), Н.Р. Андреева (7), Э.Ш. Шихалибекова (8), И.И. Шебуева (9), В.И. Троицкий (9, 10), Ю.Т. Афанасьев (11, 12), К.В. Боголелов (11, 12, 13, 14, 16, 17, 19), А.А. Буланкина (11, 12), Ф.Г. Гурари (11, 12), К.И. Миклушко (11, 12), Н.Н. Талкина (11, 13, 14), В.А. Соловьев (13, 15), Н.П. Балашин (14, 16, 17), Б.М. Чисов (18, 19). Уточнения по всей территории сделаны Н.Н. Талкиной.

Картограф-составитель Г.Н. Каленко



УСЛОВНЫЕ ОБОЗНАЧЕНИЯ LEGEND

- | | | | |
|--|--|---------------------------------------|---------------------------------------|
| Мезозойские бассейны | Мезозойские бассейны | Средние мезозойские бассейны | Средние мезозойские бассейны |
| Зероэпициклические бассейны | Зероэпициклические бассейны | Эпизоэпициклические орогенные области | Эпизоэпициклические орогенные области |
| Области резкого перехода от платформ к платформенным | Regions of sharp transition from platforms to platform | Эпиплатформенные орогенные области | Эпиплатформенные орогенные области |
| Платформы | Platforms | Океанические впадины | Oceanic basins |