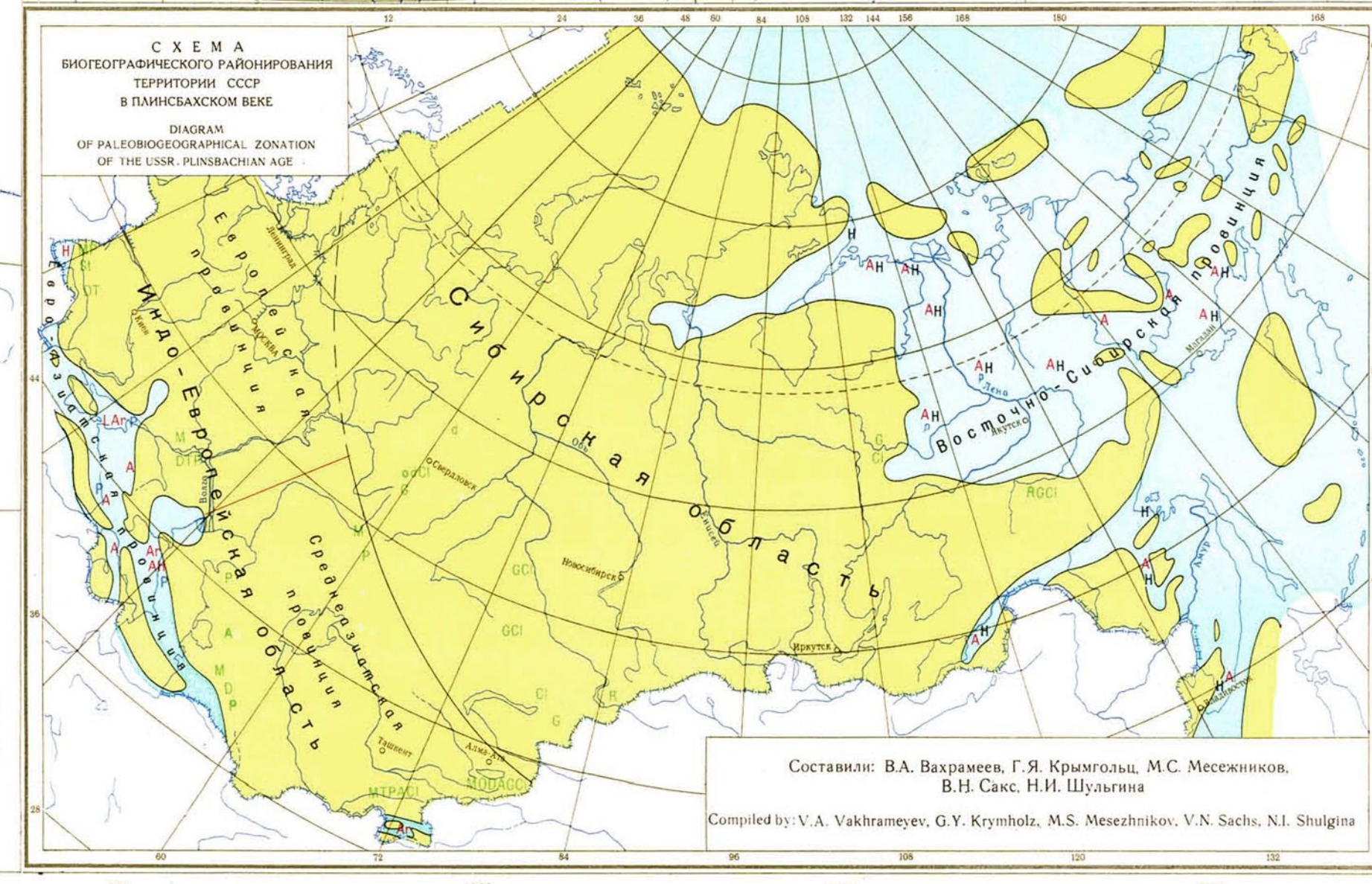
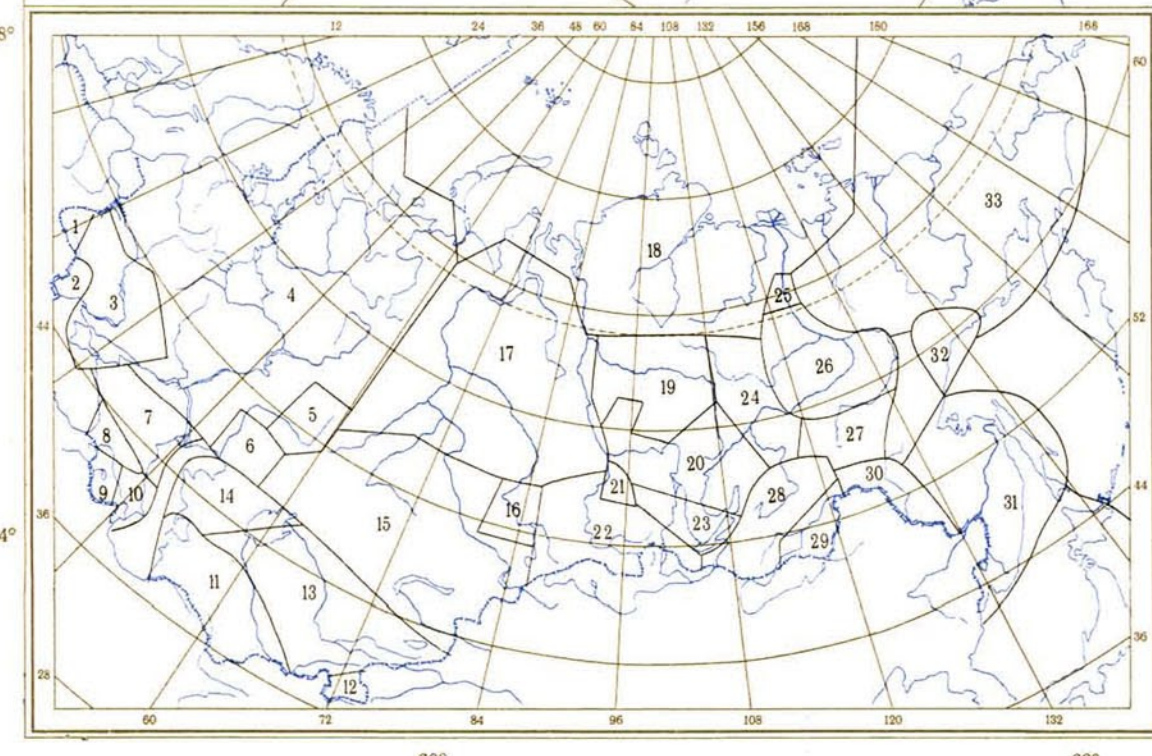
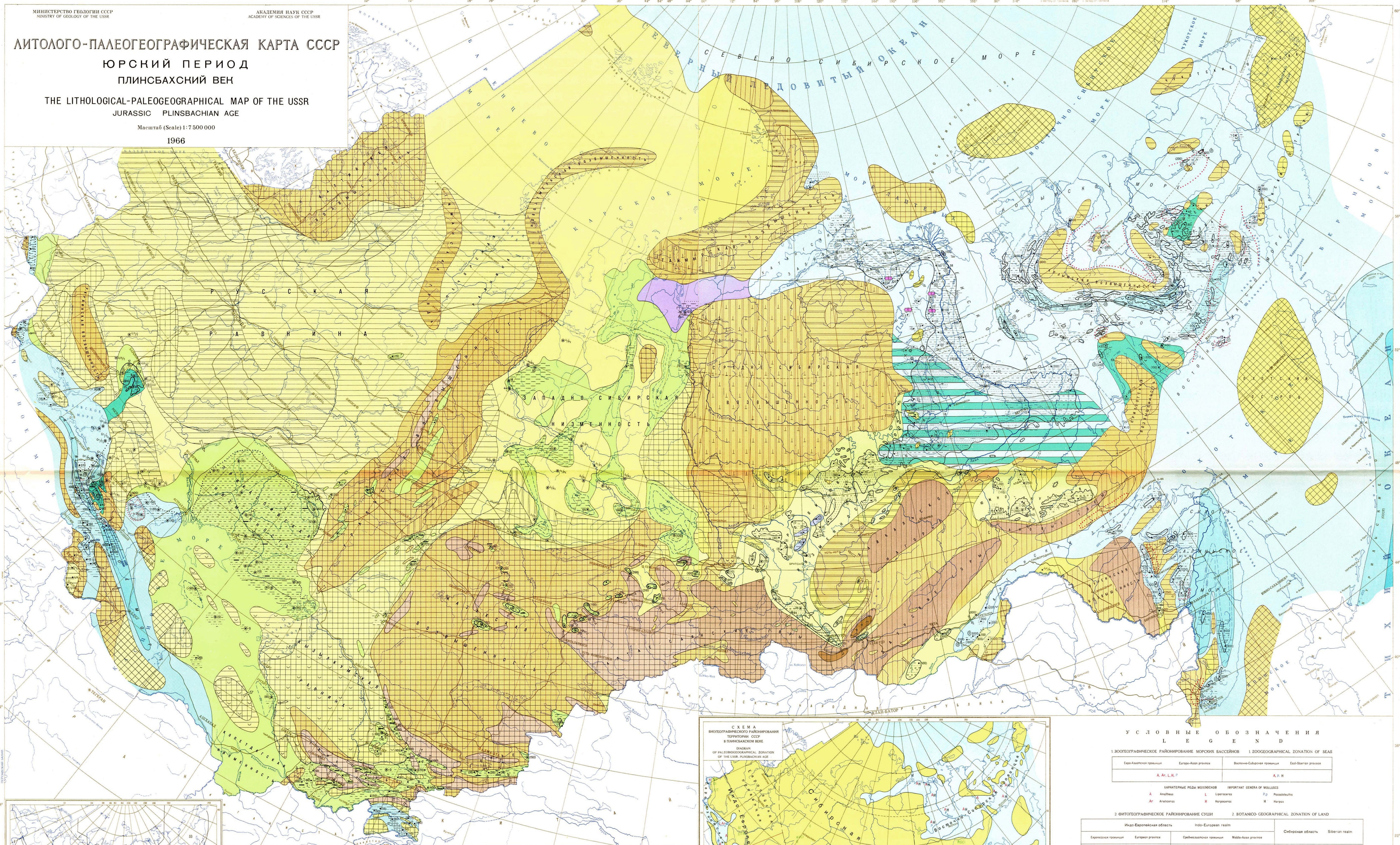


# ЛИТОЛОГО-ПАЛЕОГЕОГРАФИЧЕСКАЯ КАРТА СССР ЮРСКИЙ ПЕРИОД ПЛИНСБАХСКИЙ ВЕК

## THE LITHOLOGICAL-PALEOGEOGRAPHICAL MAP OF THE USSR JURASSIC PLINSBACHIAN AGE

Масштаб (Scale) 1: 7 500 000  
1966



**УСЛОВНЫЕ ОБОЗНАЧЕНИЯ**  
**LEGEND**

**1. ЗООГЕОГРАФИЧЕСКОЕ РАЙОНИРОВАНИЕ МОРСКИХ БАСЕЙНОВ**  
**1. ZOOGEOGRAPHICAL ZONATION OF SEAS**

Евро-Азиатская провинция	Евро-Азия province	Восточно-Сибирская провинция	East-Siberian province
A, A', L, K, P		A, L, H	

**ХАРАКТЕРНЫЕ РОДЫ МОЛЛУСКОВ**  
**IMPORTANT GENERA OF MOLLUSCS**

A	Ammonites	L	Lepidoceras	P	Platystrophia
A'	Ammonites	H	Heteroceras	H	Heteroceras

**2. ФИТОГЕОГРАФИЧЕСКОЕ РАЙОНИРОВАНИЕ СУШИ**  
**2. BOTANICO-GEOGRAPHICAL ZONATION OF LAND**

Индо-Европейская область	Indo-European realm	Сибирская область	Siberian realm
Европейская провинция	European province	Среднеазиатская провинция	Middle-Asian province
M, B, T, P, D		M, B, T, P, G, A, S	G, S, L, A, R

**ХАРАКТЕРНЫЕ РОДЫ И ГРУППЫ РОДОВ РАСТЕНИЙ**  
**IMPORTANT GENERA OF PLANTS**

M	Mirabilites	G	Ginkgoites
B	Burckhardtites	A	Ammonoites
T	Trochodonta	K	Karriakites
P	Pteris	S	Saxifragites
D	Dalmanites	S	Saxifragites
O	Osmunda	S	Saxifragites

**Примечания:** Прямые буквы — часть естественных форм, обратные — альбины. **Note:** Capital letters denote abundant genera, small letters — rarely occurring forms.

**Море** Sea  
**Суша** Land  
**Границы областей** Boundaries of realms  
**Границы провинций** Boundaries of provinces

**Редакторы:** Г.И. КРЫМГОЛЦ, В.И. САКС, Н.И. ТАКИХИН  
**Editors:** G.Y. KRYMHOLZ, V.N. SACHS, N.N. TASHKIN

**Редакционная коллегия:** В.А. Вахрамеев, М.С. Мезенчиков, Н.Т. Сазонов, В.Е. Ханн, И.М. Янничченко  
**Editorial board:** V.A. Vakhrameev, M.S. Mesezhnikov, N.T. Sazonov, V.E. Khanin, I.M. Jannitschenko

**Карты составили:** А.З. Грейбер, Т.Б. Рылова  
**Cartographers:** A.Z. Greiber, T.B. Rylova