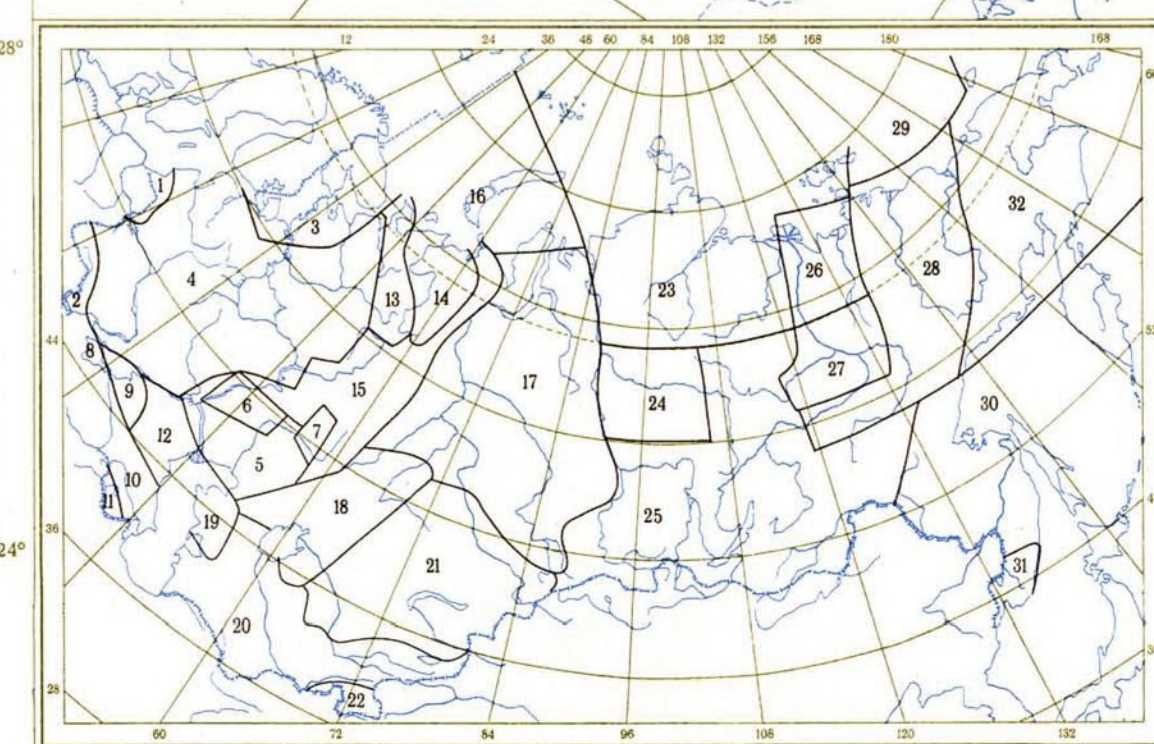
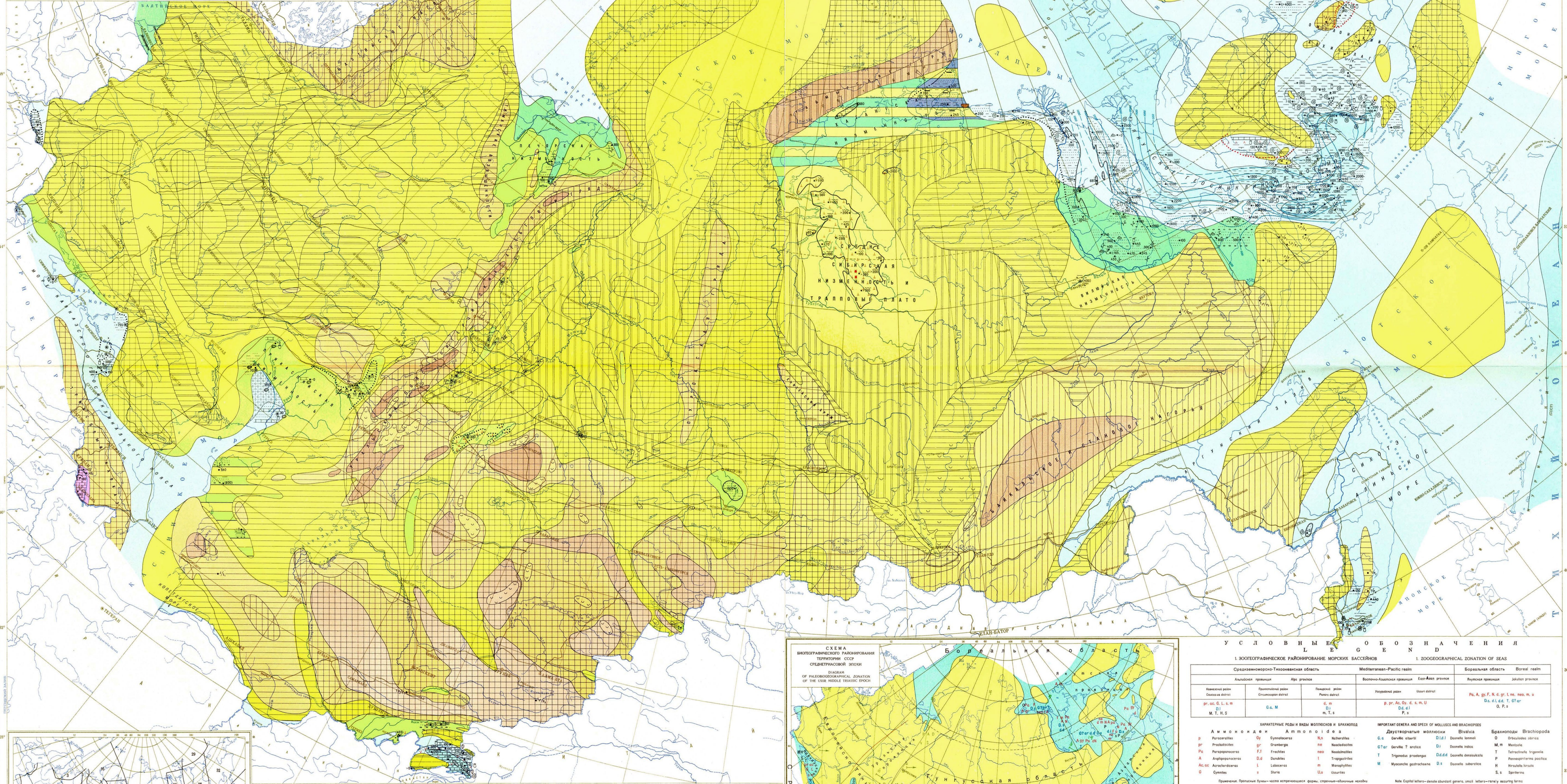


ЛИТОЛОГО-ПАЛЕОГЕОГРАФИЧЕСКАЯ КАРТА СССР ТРИАСОВЫЙ ПЕРИОД СРЕДНЕТРИАСОВАЯ ЭПОХА

THE LITHOLOGICAL-PALEOGEOGRAPHICAL MAP OF THE USSR TRIASSIC MIDDLE TRIASSIC EPOCH

Масштаб (Scale) 1 : 7 500 000

1966



Редакторы: Л.Д. КИПАРИСОВА и А.В. ХАБАРОВ

Editors: L.D. KIPARISOVA and A.V. KHABAROV

Редактор-составитель Н.С. ЗАБАЛУЕВА

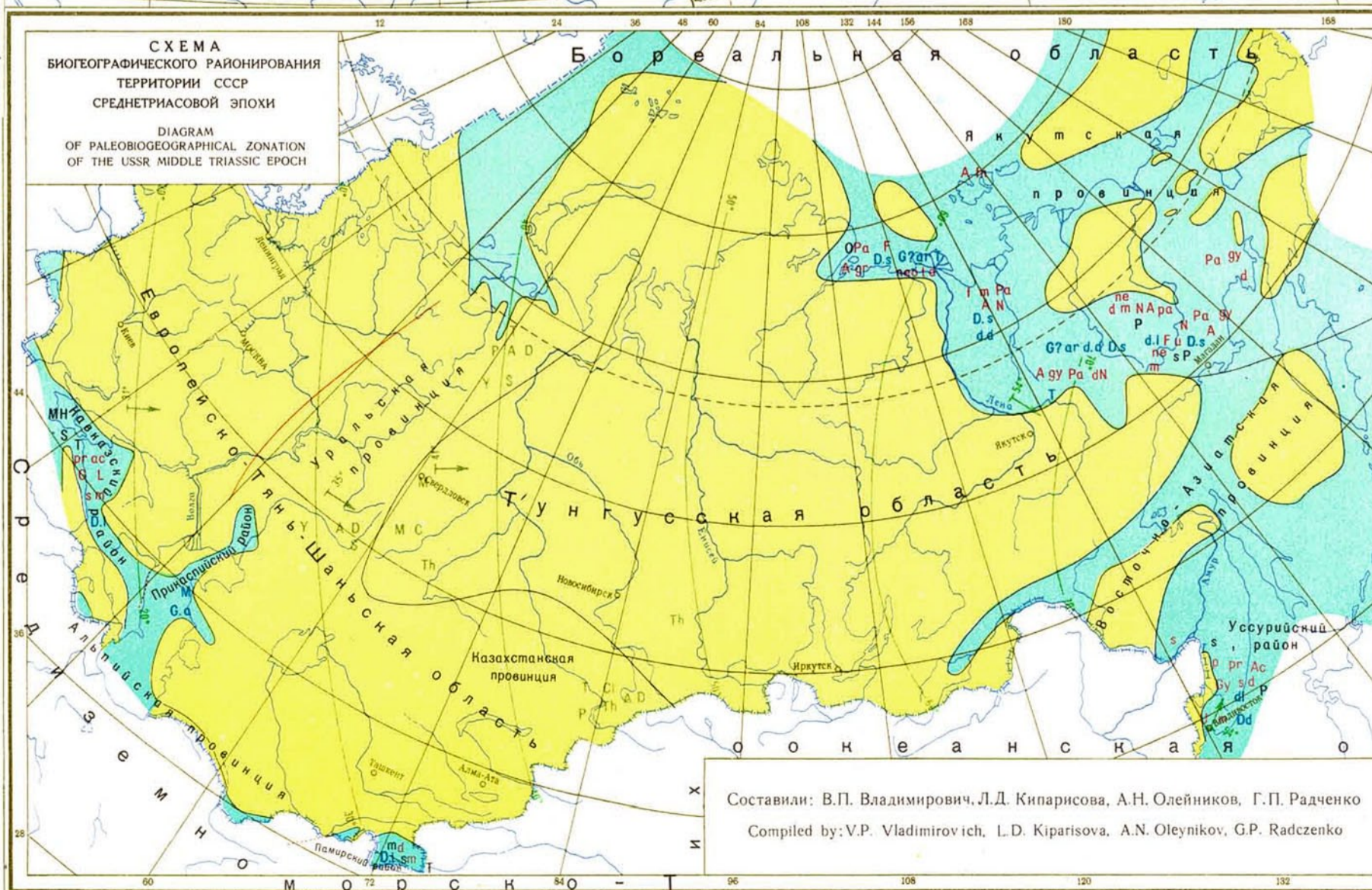
Editor-compiler N.S. ZABALUEVA

Редакционная коллегия: Ю.М. Бычков, Т.Е. Ладиченко, Е.М. Луткевич, В.Г. Ошеч, Т.А. Сивцова, В.И. Славин, И.И. Тучков

Editorial board: Yu. M. Byshchikov, T. E. Laphche, E. M. Lutkewitch, V. G. Oshchev, T. A. Sixel, V. I. Slavin, I. I. Tuchkov

Карта составлена: В.П. Азарин (10), И.П. Анушина (24), Ю.В. Аршинов (26, 27), А.И. Бурго (16), И.В. Бурич (19), Ю.М. Бычков (25), А.Е. Волынецкая (23), В.А. Гаринин (7), В.П. Горская (13, 14), И.С. Граблер (23, 26), И.В. Дринов (24), Н.С. Забалуева (29, 30, 31), А.В. Зоричев (3, 4, 12), А.А. Карин (17), Л.Д. Кипарисова (18, 28), Ю.И. Киселев (1), С.С. Кривина (2), К.К. Кузнецов (22), В.В. Славина (15), Е.М. Михайлов (19), Е.А. Монахов (23), А.В. Поляков (23, 24), Ю.И. Попов (22), К.В. Ростокин (19), Ю.И. Сивцов (29), Т.А. Сивцова (29, 30), В.И. Славин (2, 8, 10), Е.И. Соколова (13), Д.С. Сорочин (23, 26), Т.П. Сиварский (24, 25), Ю.В. Ставицкий (29, 30), И.И. Тучков (26, 27, 28), Б.Г. Федоров (23), П.В. Френкель (19), А.В. Хабаров (1, 3, 4, 8, 10, 12, 15, 16, 17, 19, 21, 25), В.Е. Хант (10)

Составил: В.П. Владимирович, Л.Д. Кипарисова, А.Н. Осейников, Г.П. Радченко
Compiled by: V.P. Vladimirovich, L.D. KiparisoVA, A.N. Oseynikov, G.P. Radchenko



УСЛОВНЫЕ ОБОЗНАЧЕНИЯ
1. ЗООГЕОГРАФИЧЕСКОЕ РАЙОНИРОВАНИЕ МОРСКИХ БАССЕЙНОВ
1. ZOOGEOGRAPHICAL ZONATION OF SEAS

Арктическая провинция		Атлантическая провинция		Медитерранео-Тихоокеанская область		Бореальная область	
Наименование района	Символическое обозначение	Наименование района	Символическое обозначение	Наименование района	Символическое обозначение	Наименование района	Символическое обозначение
Северный район	Се	Атлантический район	Ат	Умеренный район	Ум	Бореальный район	Бр
М, Т, К, С	С, М	Д, М	Д, М	Р, Пр, Ас, Оу, Д, С, М, У	Д, С, М, У	П, А, О, Р, К, С, Г, Л, М, М, К	О, Д, С, Т, О, Г, Р

КАРИКТЕРНЫЕ РОДЫ И ВИДЫ МОЛЛУСКОВ И БРАХИОПОД
 Аммониты: А. т. п. (Ammonites), Двусторчатые моллюски: Д. м. (Bivalves), Брахиоподы: Б. м. (Brachiopods)

2. ФИТОГЕОГРАФИЧЕСКОЕ РАЙОНИРОВАНИЕ СУШИ
 2. BOTANICO-GEOGRAPHICAL ZONATION OF LAND

Европейско-Тетиская область		Европейско-Тан-Шанская область		Тунгусская область	
Уральская провинция	Кавказская провинция	Кавказская провинция	Кавказская провинция	Тунгусская провинция	Тунгусская провинция
Ур	Кав	Кав	Кав	Тунг	Тунг
Р, Д, А, С, У, Т	Р, Д, А, С, У, Т	Р, Д, А, С, У, Т	Р, Д, А, С, У, Т	Т, М, С	Т, М, С

КАРИКТЕРНЫЕ РАСТЕНИЯ И ВАЖНЫЕ ВИДЫ РАСТЕНИЙ
 Растения: Р. (Plants), Важные виды растений: В. в. (Important plant species)