МИНИСТЕРСТВО ГЕОЛОГИИ СССР
MINISTRY OF GEOLOGY OF THE USSR

АКАДЕМИЯ НАУК СССР
ACADEMY OF SCIENCES OF THE USSR

КАРТЫ ПАЛЕОГЕОГРАФИЧЕСКИХ УСЛОВИЙ НАКОПЛЕНИЯ ЖЕЛЕЗНЫХ РУД И РУДОНОСНЫХ ПОРОД ЗАПАДНО-СИБИРСКОГО ЖЕЛЕЗОРУДНОГО БАССЕЙНА

MAPS OF PALEOGEOGRAPHICAL CONDITIONS OF ACCUMULATION OF IRON ORE AND ORE-BEARING ROCKS OF THE WESTERN SIBERIA IRON ORE BASIN

Карты составила Н.Х. Белоус Compiled by N.H. Belous

Масштаб (Scale) 1:2 500 000

1966

КОНЬЯК (ТУРОН?) CONIACIAN (TURONIAN?)

Нулевой горизонт
Zero horizon

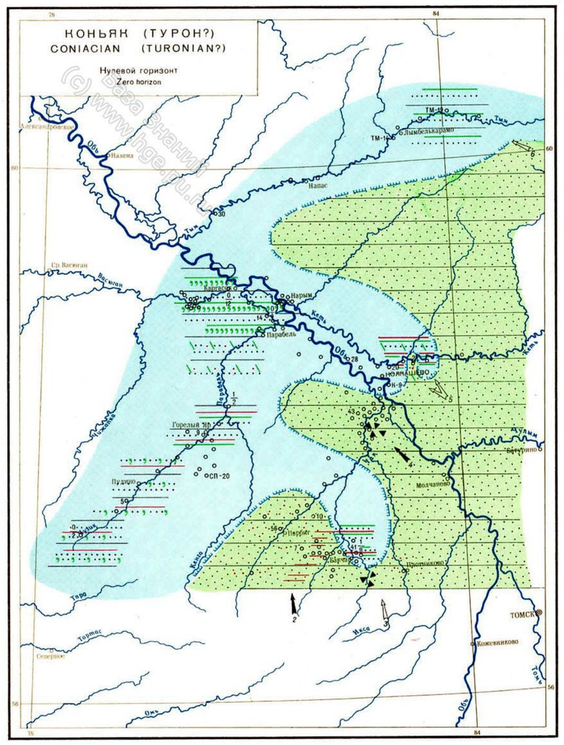

КОНЬЯК-САНТОН CONIACIAN - SANTONIAN

Нарымский горизонт
Narymian horizon

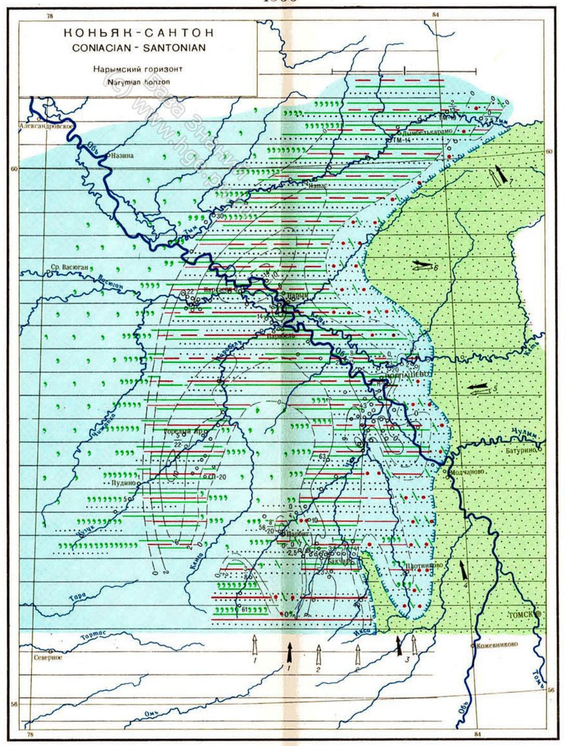

КАМПАН CAMPANIAN

Нижняя промежуточная пачка
Lower intermediate packet

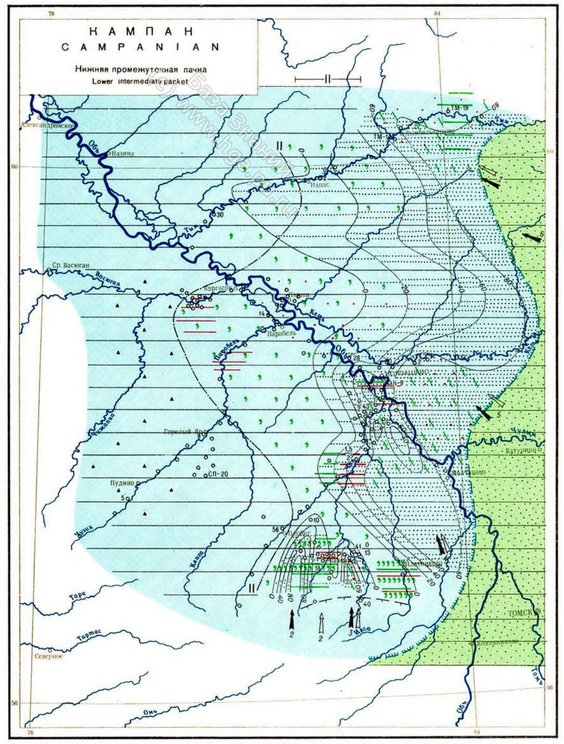

КАМПАН-МААСТРИХТ CAMPANIAN - MAASTRICHTIAN

Колпашевский горизонт
Kolpachevsky horizon

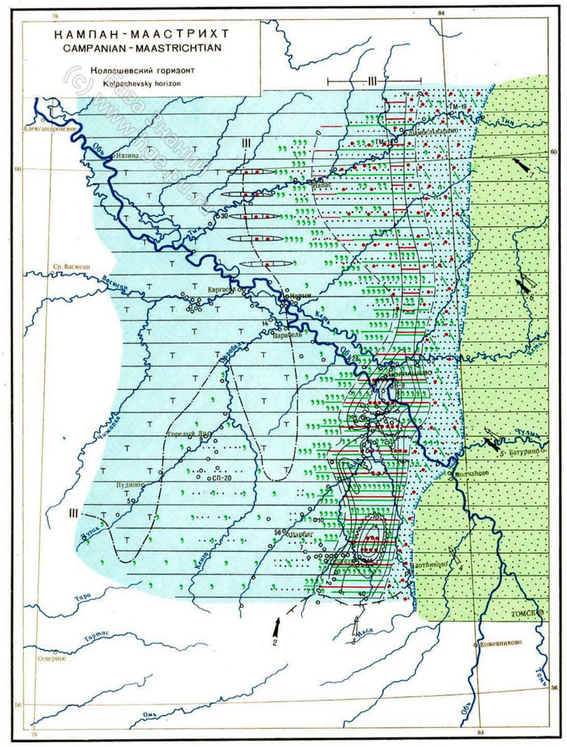

МААСТРИХТ-ДАНИЙ MAASTRICHTIAN - DANIAN

Верхняя промежуточная пачка с тымским горизонтом
Upper intermediate packet with Tymsky horizon

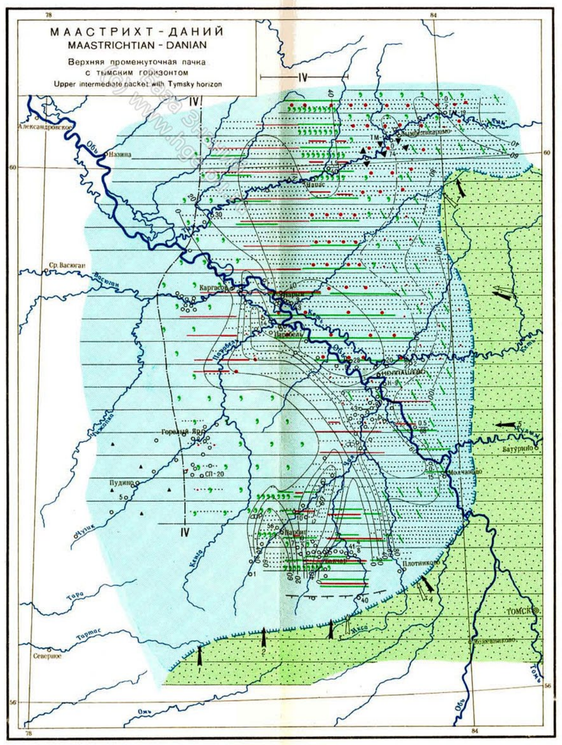

УСЛОВНЫЕ ОБОЗНАЧЕНИЯ
L E G E N D

- Морская, хлорито-гидрогетитовая оолитовая руда с хлоритовым цементом. Содержание железа 30–46%
  Marine chlorite-hydrogoethite oolitic ore with chloritic cement. Iron content 30–46%
- Бедная руда. Содержание железа 25–32%
  Low-grade ore. Iron content 25–32%
- Рыхлая гетито-гидрогетитовая оолитовая руда с примесью хлорита и песчано-глинистого материала
  Loose goethite-hydrogoethite oolitic ore with admixture of chlorite and sandy-argillaceous material
- Хлоритолиты Chlorololites
- Сидеритолиты Sideritolites
- Глауконитолиты Glauconitolites
- Порядок наслоения в горизонте (от почвы к кровле)
  The order of bedding in the horizon (from bedrock to the roof)
- Рудная россыпь Ore placer
- Глины Clays
- Мергель Marls
- Морские песчаники в рудоносных горизонтах
  Marine sandstones in the ore horizons

Морские песчаники промежуточных песчано-глинистых пачек, суммарная мощность которых составляет от почвы
Marine sandstones of intermediate sand-clay members, the thickness of which is of the order of:

- 100–80%
- 80–60%
- 60–40%
- 40–20%
- 20–0%

- Континентальные пески
  Continental sands

Примеси и включения
Admixtures and inclusions

- Хлорито-гидрогетитовые оолиты
  Chlorite-hydrogoethite oolites
- Кальцит Calcite
- Сидерит Siderite
- Хлорит Chlorite
- Глауконит Glauconite
- Кремнистый материал Siliceous material
- Фосфориты Phosphorite
- Граница распространения железистых пород различных горизонтов
  The boundary of extension of ore beds of different horizons
- Изопахиты рудных залежей и их мощность
  Isopachites lines of ore beds and their thickness
- Предполагаемая граница выклинивания руд
  Supposed boundary of ore thinning out
- Предполагаемая береговая линия Supposed shore line
- Контуры внутриформационных размывов
  Contours of intraformational erosions
- Зона основного железоосаждения в горизонтах
  Zone of the main iron precipitation in the horizons
- Направление привноса и отложения железистого и другого хемогенного материала; номер предполагаемого водотока
  The direction of supply and precipitation of iron and other chemical material; the number of the supposed water stream
- Направление привноса обломочного материала и номер предполагаемого водотока
  The direction of clastic material supply and the number of the supposed water stream
- Мелкое море Shallow sea
- Прибрежная равнина Coastal plain
- Некоторые скважины: их номер в числителе – мощность руды, в знаменателе – мощность железистых пород
  The number of some wells, in the numerator-the thickness of the ore, in the denominator-the thickness of iron-bearing rocks
- Контуры отсутствия осадков из-за крупных размывов
  Contour of the area where the sediments are absent due to later large-scale erosions

Всесоюзный аэрогеологический трест
Министерства геологии СССР
Москва 1968

Карта оформлена и отпечатана на Ленинградской картфабрике ВАГТ
Редакторы оформления: картограф Л.В. Габо,
геолог М.Б. Лейкина
Технический редактор Л.Г. Долгонос
Заказ 861. Тираж 2000 экз. Подписана к печати 12.VI.1968г.

(c) Библиотека Баженовский www.bibliotekaexpl.ru