

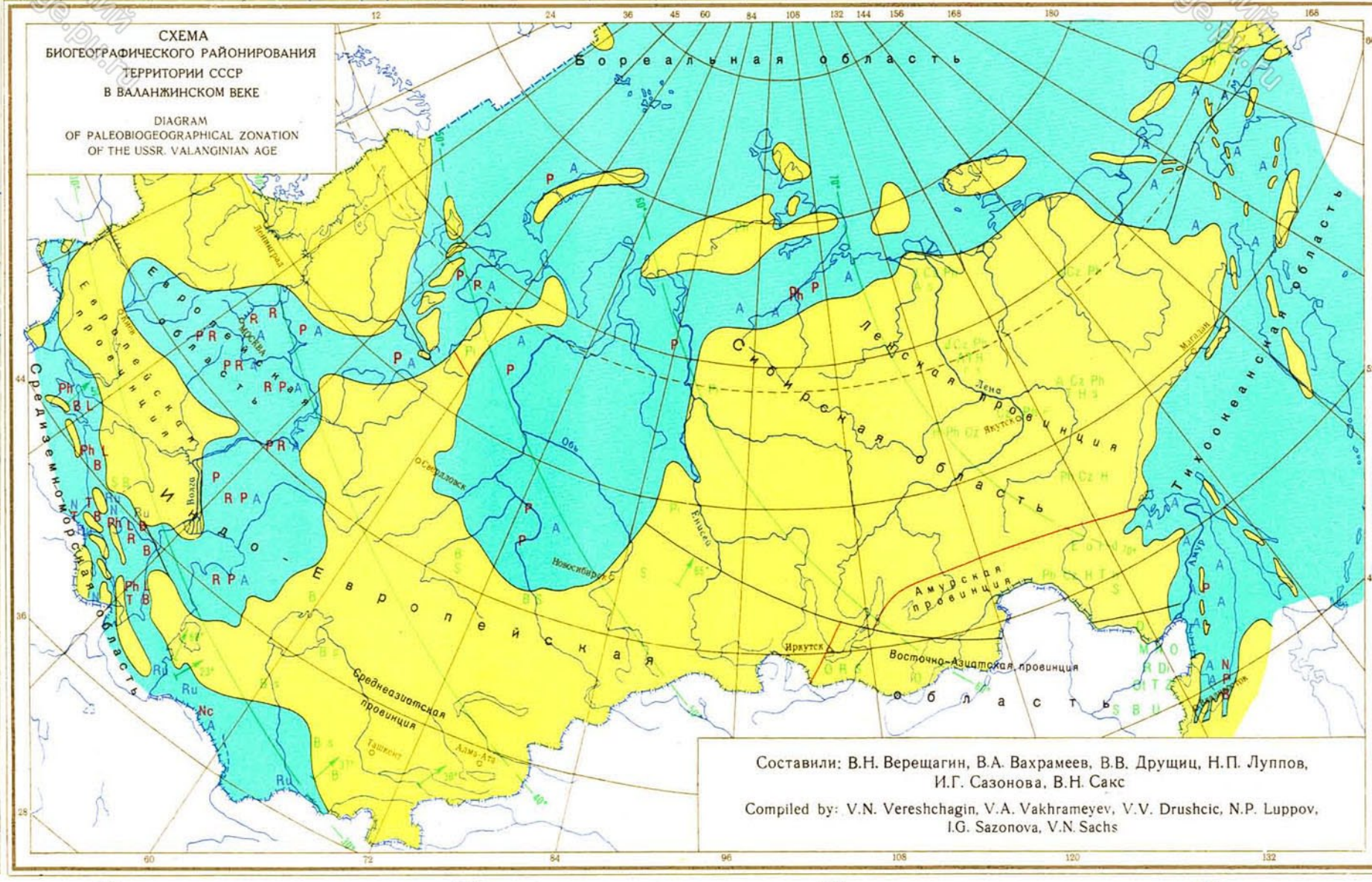
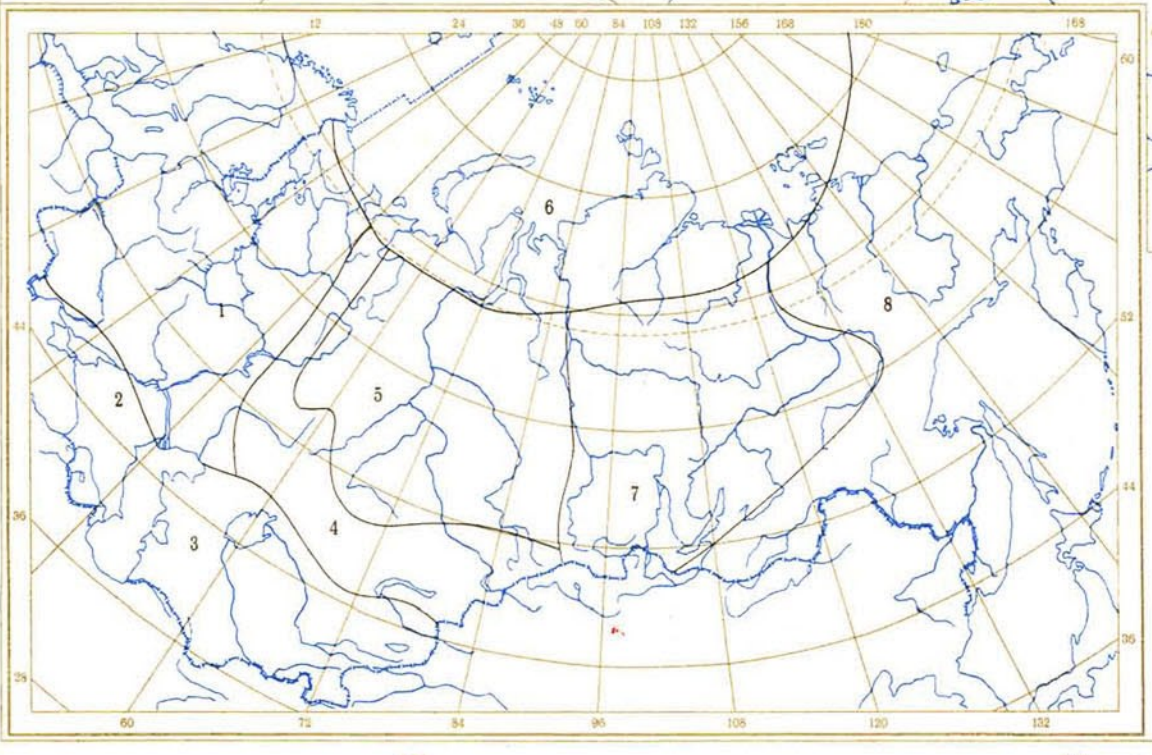
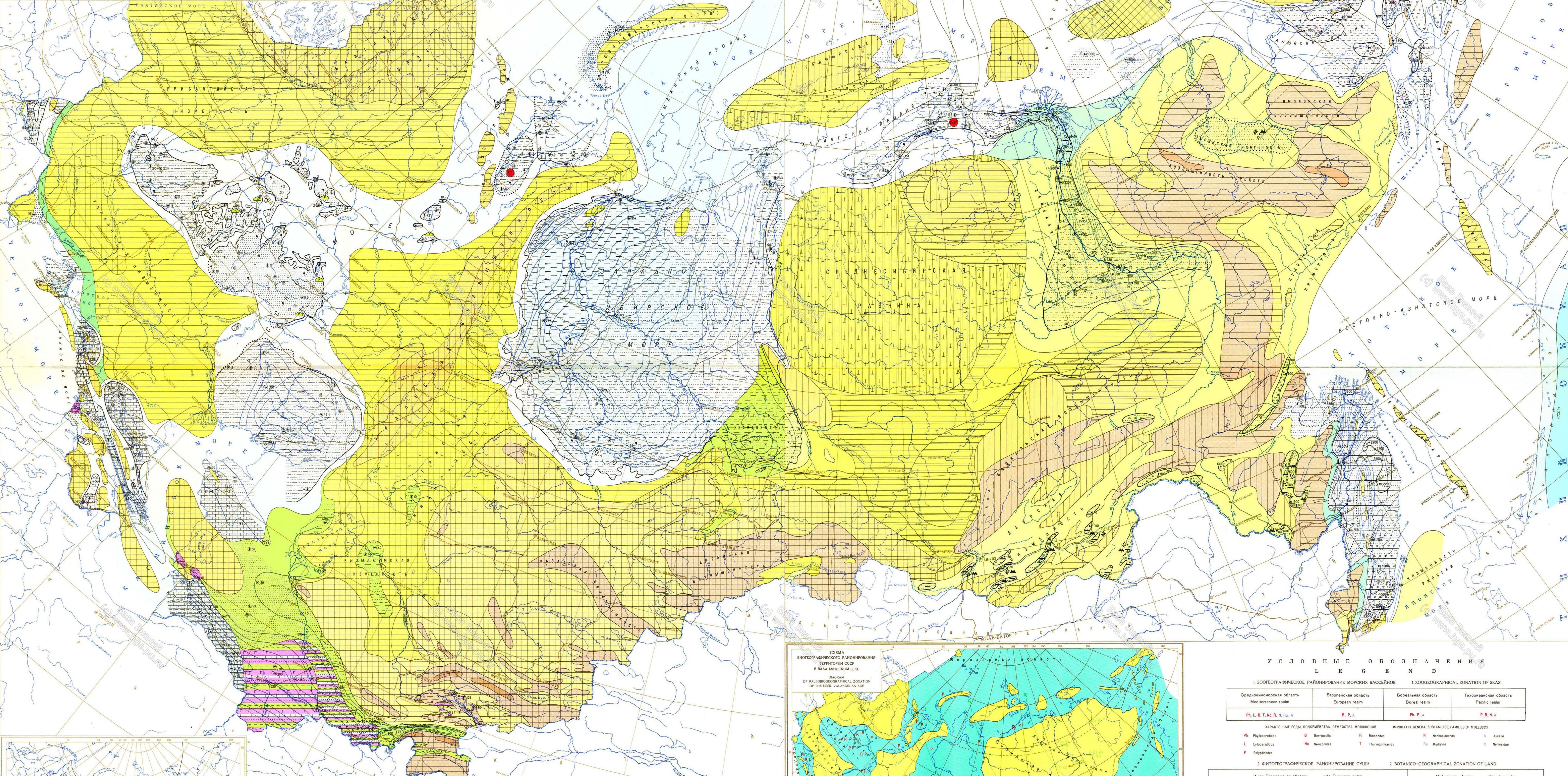
ЛИТОЛОГО-ПАЛЕОГЕОГРАФИЧЕСКАЯ КАРТА СССР

МЕЛОВОЙ ПЕРИОД ВАЛАНЖИНСКИЙ ВЕК

THE LITHOLOGICAL-PALEOGEOGRAPHICAL MAP OF THE USSR CRETACEOUS VALANGINIAN AGE

Масштаб (Scale) 1:7500 000

1966



Редакторы: В.Н. ВЕРЕЩАГИН, А.Б. РОНОВ
 Редакционная коллегия: В.А. Вахрамеев, В.В. Дружин, Н.П. Луппов, Б.М. Михайлов, Т.И. Осипов, И.Г. Сазонова, В.Н. Сахс, Т.Н. Спиряжский

Editors: V.N. VERESHCHAGIN, A.B. RONOV
 Editorial board: V.A. Vakhrameyev, V.V. Drushchic, N.P. Luppov, B.M. Michailov, T.I. Ostco, I.G. Sazonova, V.N. Sachs, T.N. Sprijarsky

Карту составили: 1. Русская платформа и ее обрамление - И.Г. Сазонова (редактор), В.С. Акимец, Н.В. Буренин, А.А. Григалис, Е.И. Денисенко, А.В. Думча, Д.М. Злыбин, А.И. Зоричева, А.И. Иванов, О.К. Катарзено-Чернусова, Ю.Л. Киселев, С.И. Колтыгина, С.А. Козьма, В.С. Краев, Ю.О. Бульчицкий, Н.П. Луппов, И.А. Макарова, В.В. Перминов, В.А. Прохоренко, А.В. Смирнов, А.С. Овнатик, З.К. Фавеза, В.М. Фрим, В.В. Дружин (редактор), В.Т. Аллопа, В.Л. Егоров, Э.В. Котелишвили, М.П. Бударина, Н.И. Луппов, И.А. Макарова, В.В. Перминов, Г.А. Ткачук, А.С. Ткачук, А.Т.Халилова, Н.А. Жолнерович, А.С. Сурица, А.И. П.П. Луппов (редактор), А.А. Аллопов, Н.Н. Болотов, Н.Н. Верещагин, Н.П. Голосинин, Д.Д. Соловьев, Н.Ю. Калачев, В.Т. Виноградов, В.В. Муромов, В.Н. Поляков, Л.А. Поляков, З.Н. Полякова, В.А. Прохоренко, М.С. Розенфельд, Я.И. Сивинца, Е.А. Саргатава, А.В. Соколов, А.И. Философов, В.В. Шаповал, З.В. Яценко, А.И. Урза, Т.Т.Триш, К.А.Кавказский, С.М. Михайлов (редактор), И.П. Воробейко, В.В. Воробуц, Р.Г. Гарицаев, М.И. Дегтяр, М.С. Мелевский, З.А. Саввичкина, Ю.П. Соколовский, В.М. Сивинца, Л.А. Урман, Г.И. Шар, А.В. Хабиков, В.П. Шарто, З. Завадно - Сибирская низменность - Т.И. Осипов (редактор), Е.М. Аболязов, З.Т. Алексеева, Н.В. Байбородская, Н.Х. Валуа, А.А. Булдаманова, В.В. Булдыч, Г.А. Бочарни, С.Г. Глазьев, В.Г. Турин, В.П. Карамов, А.В. Коротков, Ю.И. Ли, Н.И. Листов, Н.И. Голосинин, А.В. Рогозин, З.В. Трубицкий, В.В. Шереметьев, К.А. Яценко, Г.С. Яценко в Советской Арктике - В.Н. Сахс (редактор), П.Н. Глузский, З.В. Рогозин, З.Г. Клавинский, 2. Сибирская платформа - Т.Н. Спиряжский (редактор), С.Л. Попов, Н.Н. Тымаш, З.А. Завадно, 3. Западная и восточная Европа - В.Н. Верещагин (редактор), О.П. Дулда, Ч.М. Колесников, В.П. Колесников, Ю.Г. Миротлобов, Л.М. Савина, Т.В. Ставицкая, Г.П. Терехов, Л.С. Устинов, Б.Г. Федоров

Картограф-составитель: Р.А. Топова, картограф: Т.В. Рыкина

УСЛОВНЫЕ ОБОЗНАЧЕНИЯ LEGEND

1. ЗООГЕОГРАФИЧЕСКОЕ РАЙОНИРОВАНИЕ МОРСКИХ БАССЕЙНОВ 1. ZOOGEOGRAPHICAL ZONATION OF SEAS	
Средиземноморская область Mediterranean realm	Европейская область European realm
Ph. L. B. T. N. R. X. Ru. A.	R. P. A.
Борнейская область Borней realm	Тихоокеанская область Pacific realm
Ph. P. A.	P. P. N. A.
ХАРАКТЕРНЫЕ РОДЫ ПОДСЕМЕЙСТВА СЕМЕЙСТВА МОЛЛУСКОВ PHYLLOPORIDAE: Ph. Lycophoridae, P. Polyplachites BIVALVIA: B. Tricardium, B. Nacoides T. Turbellaria	
ВАЖНЫЕ РОДЫ ПОДСЕМЕЙСТВА СЕМЕЙСТВА МОЛЛУСКОВ IMPORTANT GENERA SUBFAMILIES FAMILIES OF MOLLUSCS N. Neobornia, R. Rudista, S. Serrata	
2. ФИТОГЕОГРАФИЧЕСКОЕ РАЙОНИРОВАНИЕ СУШИ 2. BOTANICO-GEOGRAPHICAL ZONATION OF LAND	
Индийско-Европейская область Euro-Asian province	Индийско-Европейская область Euro-Asian province
Среднеазиатская провинция Middle Asian province	Восточно-Азиатская провинция East Asian province
S. S. I.	S. S. I. S. S. I. S. S. I. S. S. I. S. S. I.
ХАРАКТЕРНЫЕ РОДЫ N. Nephrolepis, E. Equisetum, J. Juncus, M. Monocotyle	
ВАЖНЫЕ РОДЫ S. Sphenocladia, T. Tiliacanthus, Z. Zosterophyllum	
СИБИРСКАЯ ОБЛАСТЬ SIBERIAN REALM Лесная провинция Forest province	
СИБИРСКАЯ ОБЛАСТЬ SIBERIAN REALM Лесная провинция Forest province	

Составили: В.Н. Верещагин, В.А. Вахрамеев, В.В. Дружин, Н.П. Луппов, И.Г. Сазонова, В.Н. Сахс
 Compiled by: V.N. Vereshchagin, V.A. Vakhrameyev, V.V. Drushchic, N.P. Luppov, I.G. Sazonova, V.N. Sachs