

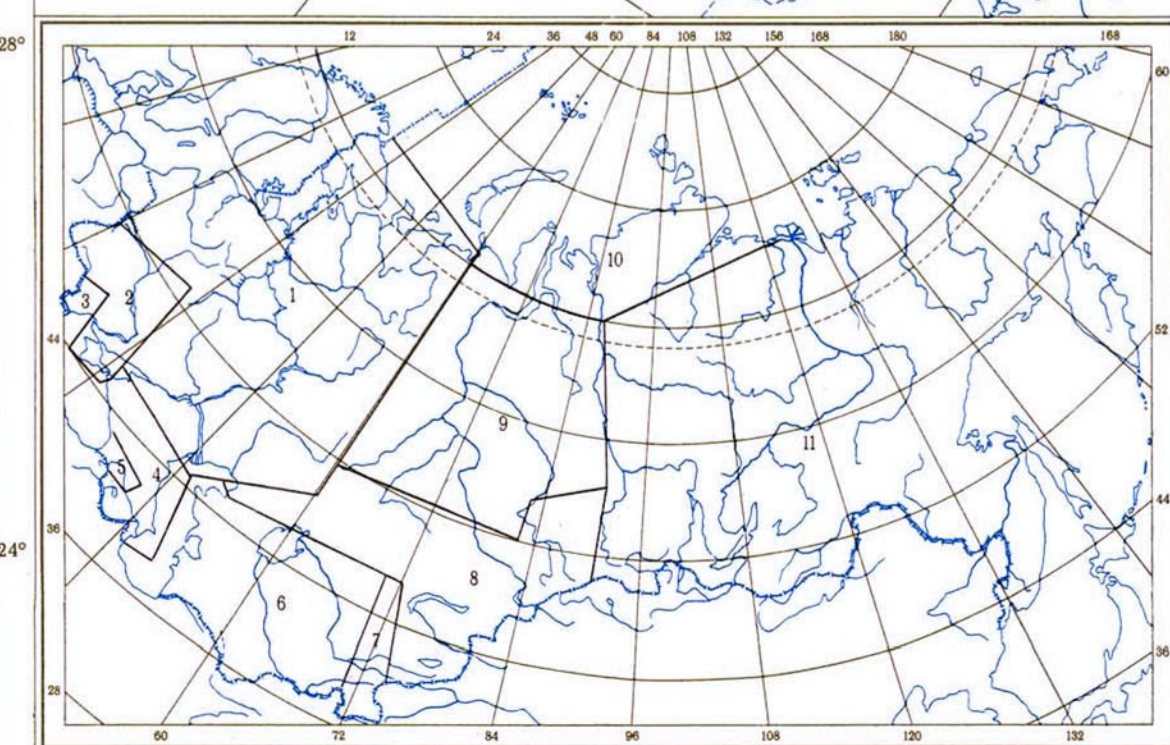
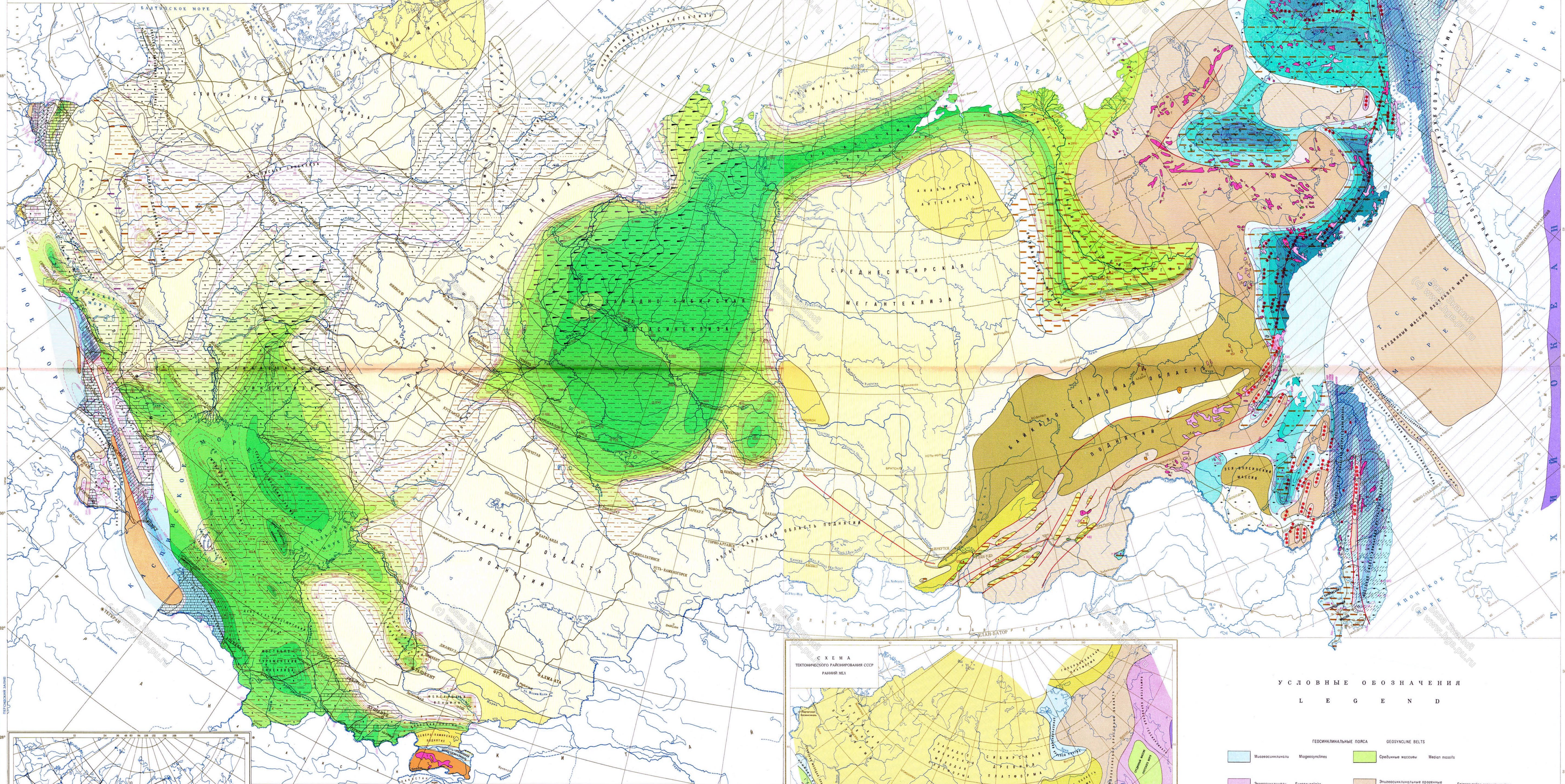
ПАЛЕОТЕКТОНИЧЕСКАЯ КАРТА СССР

РАННИЙ МЕЛ

THE PALEOTECTONIC MAP OF THE USSR EARLY CRETACEOUS

Масштаб (Scale) 1:7 500 000

1966

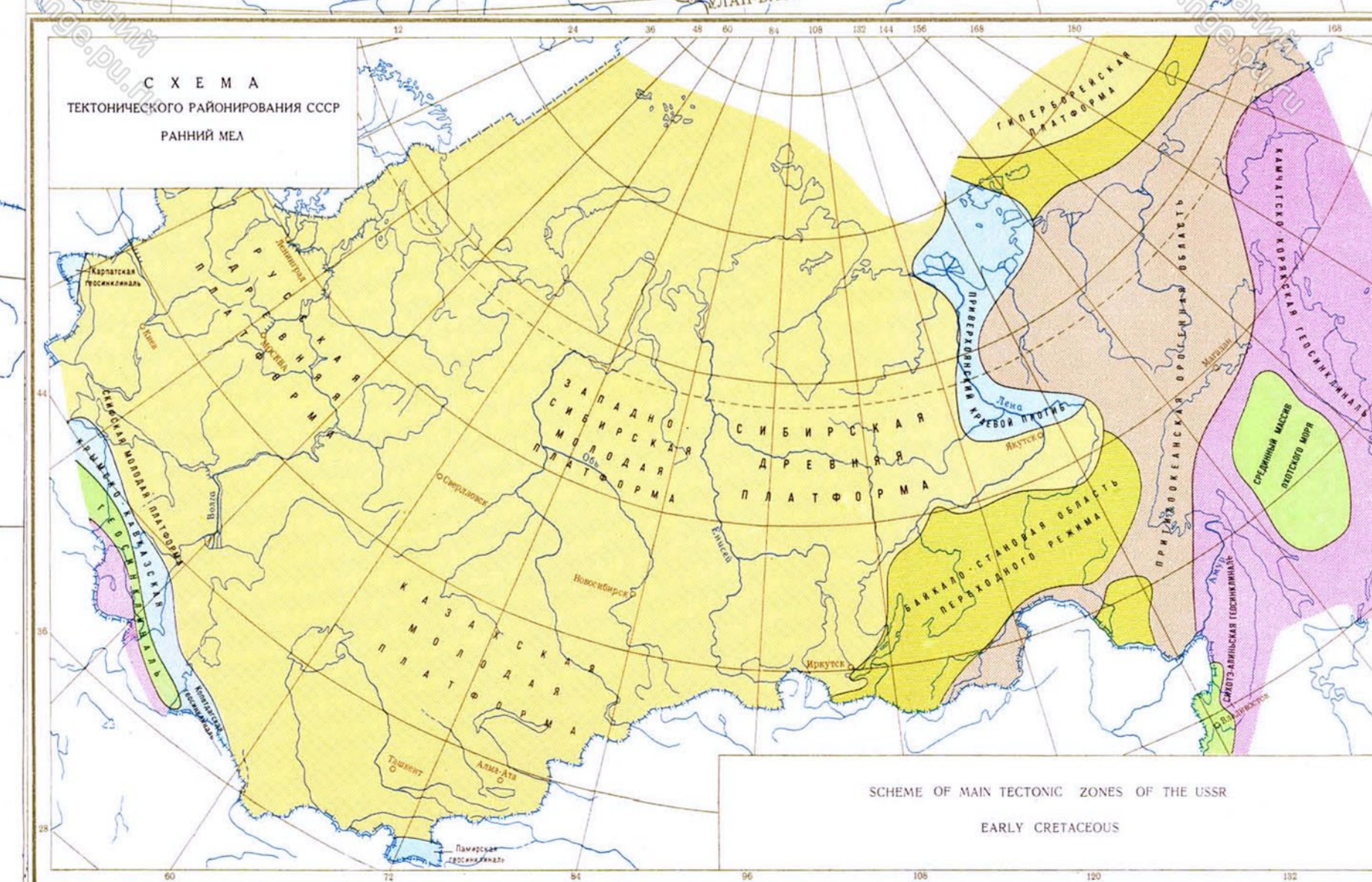


Редакторы: А.В. РОНОВ, Н.А. ЯСАМАНОВ

Editors: A.V. RONOV, N.A. JASAMANOV

Карту составили: И.Г. Савонин (1), О.К. Наттерерно-Черновцова (2), В.В. Перелько (3), В.С. Славский (4), А.В. Ронин (4, 5, 8, 10), Н.А. Ясаманов (4, 5, 8, 10), Э.В. Котельникова (5), А.Г. Бабин (6, 7), А.В. Сеничкин (6, 7), Г.А. Далевайтис (6), В.А. Рузлов (6), А.И. Шаповал (6), Т.А. Осипов (9), В.И. Виршупин (11)

Картограф-составитель: О.В. Кузнецова



УСЛОВНЫЕ ОБОЗНАЧЕНИЯ LEGEND

- | | | | | | |
|--|---|--|--|--------------------|-----------------|
| | Мезозойские геосинклинали | Мезозойские геосинклинали | | Средние массивы | Median masses |
| | Эогеосинклинали | Eiogeosynclines | | Эпигеосинклинали | Epigeosynclines |
| | Области речного перехода от архаичного к платформенному | Regions of regime transition from archaic to platform regime | | Платформы | Platforms |
| | Область речного перехода от платформенного к архаичному | Regions of regime transition from platform to archaic regime | | Океанические ванны | Oceanic basins |