

# ПАЛЕОТЕКТОНИЧЕСКАЯ КАРТА СССР

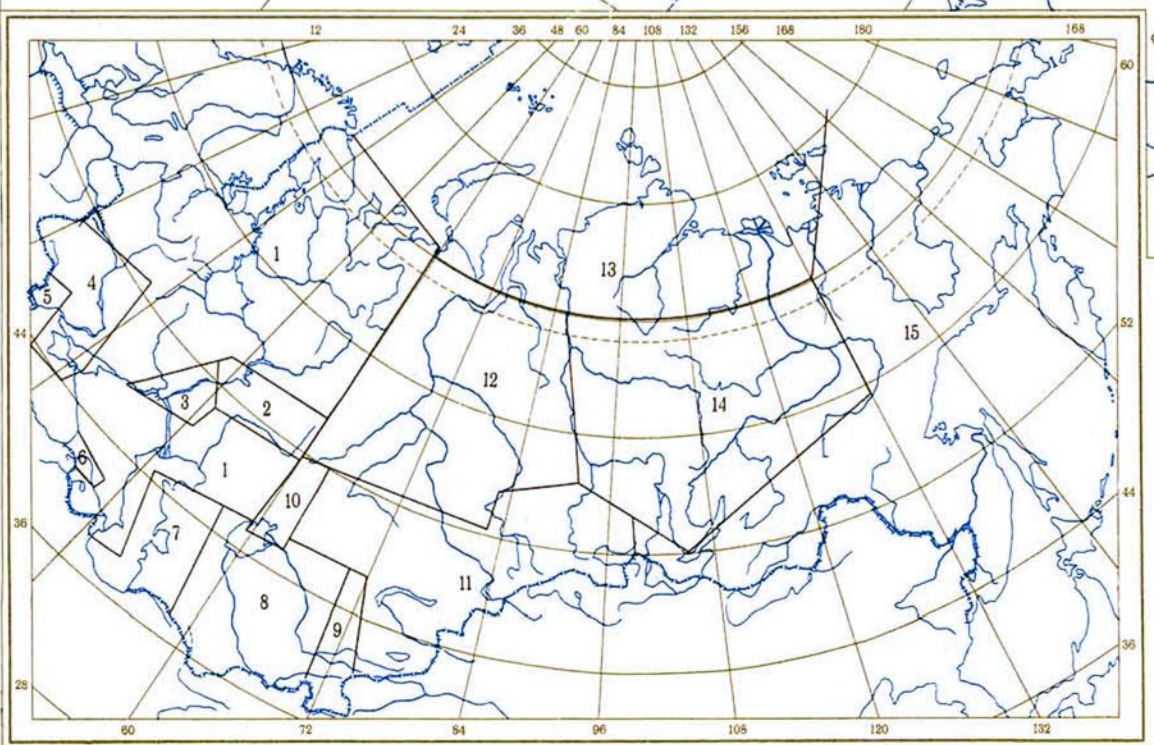
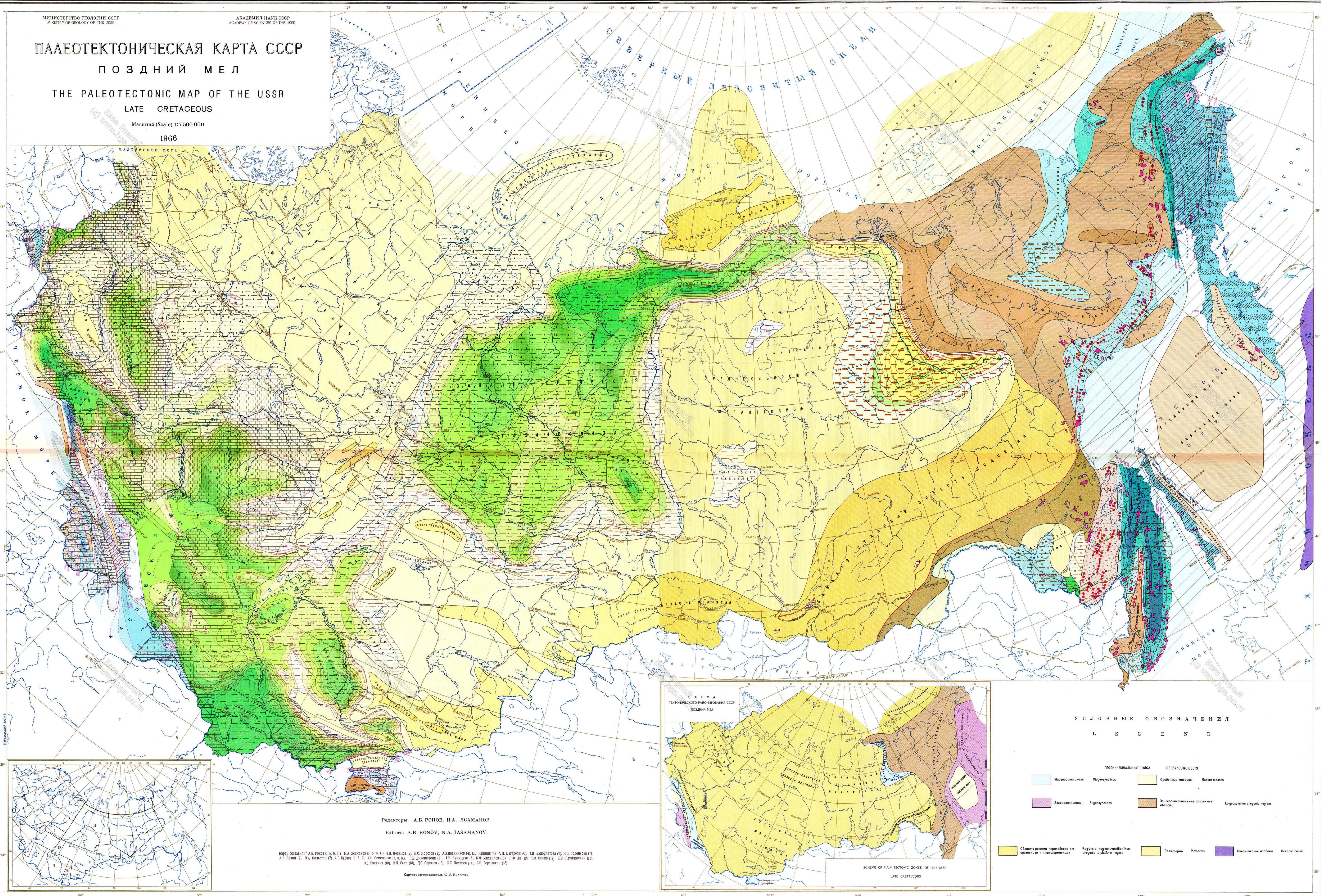
## ПОЗДНИЙ МЕЛ

### THE PALEOTECTONIC MAP OF THE USSR

#### LATE CRETACEOUS

Масштаб (Scale) 1:7 500 000

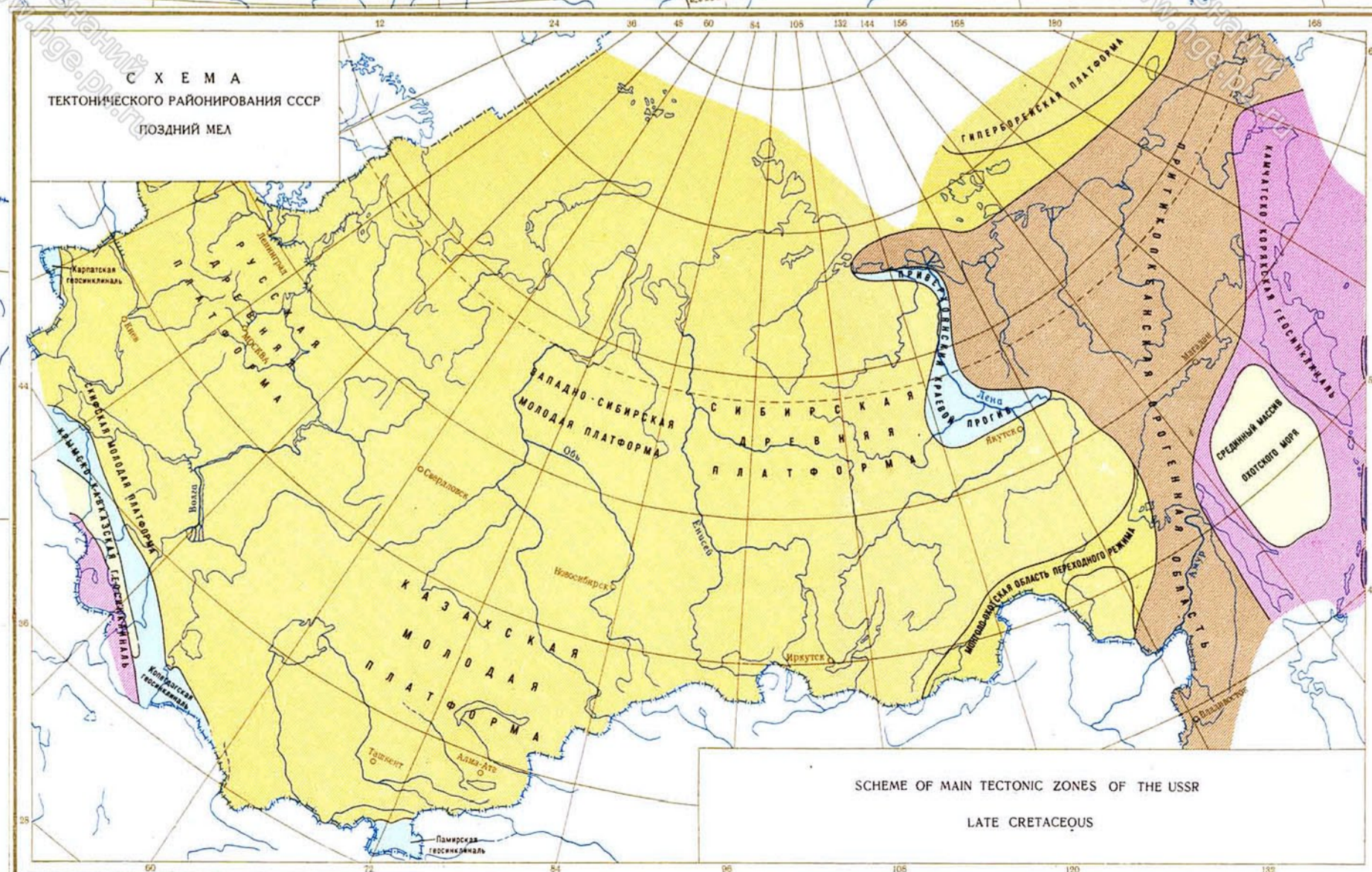
1966



Редакторы: А.Б. РОНОВ, Н.А. ЯСАМАНОВ  
Editors: A.B. RONOV, N.A. JASAMANOV

Карту составили: А.Б. Ронов (1, 5, 6, 11), Н.А. Ясаманов (1, 5, 6, 11), В.И. Неполюс (2), Н.С. Морозов (2), А.В. Мамонтов (4), Е.С. Липин (4), А.Д. Чагратли (6), З.И. Бабурзагов (7), И.П. Голоснов (7), А.И. Левин (7), Л.А. Полюстер (7), А.Г. Бабин (7, 8, 9), А.Н. Семенов (7, 8, 9), Г.Х. Давленгелов (8), Т.И. Бузилый (8), В.М. Михайлов (10), П.Ф. Ли (12), Т.И. Осло (12), П.И. Глузский (13), З.З. Ронкина (13), В.И. Сас (13), Д.С. Сорнов (13), С.Л. Богдан (14), В.И. Верещагин (15)

Картограф-составитель О.В. Кузнецова



### УСЛОВНЫЕ ОБОЗНАЧЕНИЯ LEGEND

- |  |   |   |                                    |                                    |
|--|---|---|------------------------------------|------------------------------------|
|  | Мезозойские бассейны                                      | Мезозойские бассейны                                      | ГЕОСИНКЛИНАЛЬНЫЕ ПОСЫ              | ГЕОСИНКЛИНАЛЬНЫЕ ПОСЫ              |
|  | Эогеосинклинали   | Эогеосинклинали   | Средние платформы                  | Средние платформы                  |
|  | Области резкого перехода от орогенности к платформенности | Области резкого перехода от орогенности к платформенности | Эпигеосинклинали орогенные области | Эпигеосинклинали орогенные области |
|  | Платформы   | Платформы   | Орогенные бассейны                 | Орогенные бассейны                 |