МИНИСТЕРСТВО ГЕОЛОГИИ СССР
MINISTRY OF GEOLOGY OF THE USSR

АКАДЕМИЯ НАУК СССР
ACADEMY OF SCIENCES OF THE USSR

ЛИТОЛОГО-ПАЛЕОГЕОГРАФИЧЕСКАЯ КАРТА СССР

МЕЛОВОЙ ПЕРИОД
КАМПАНСКИЙ ВЕК

THE LITHOLOGICAL-PALEOGEOGRAPHICAL MAP OF THE USSR

CRETACEOUS CAMPANIAN AGE

Масштаб (Scale) 1:7 500 000

1966

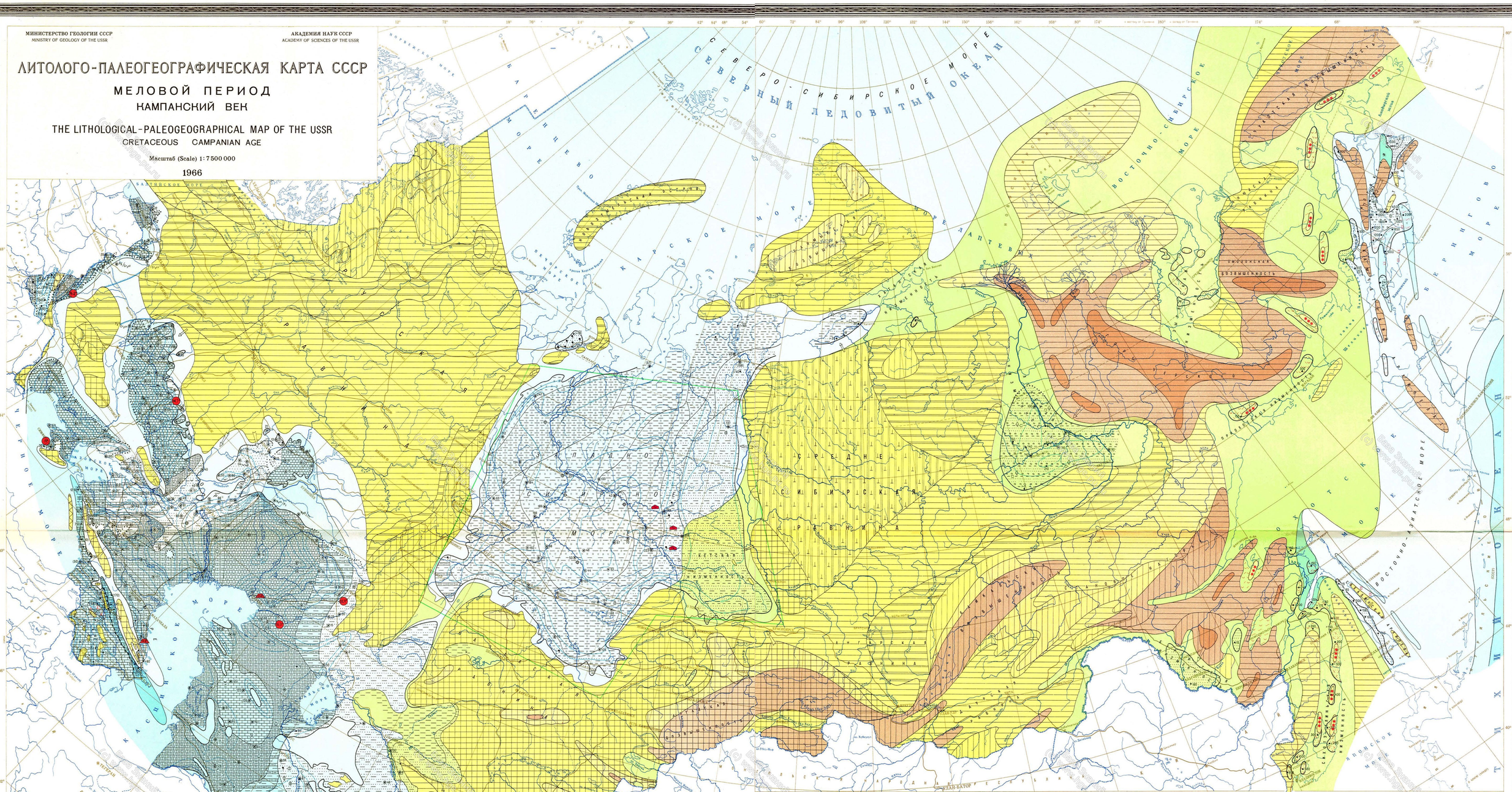

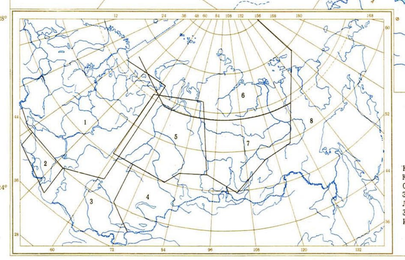

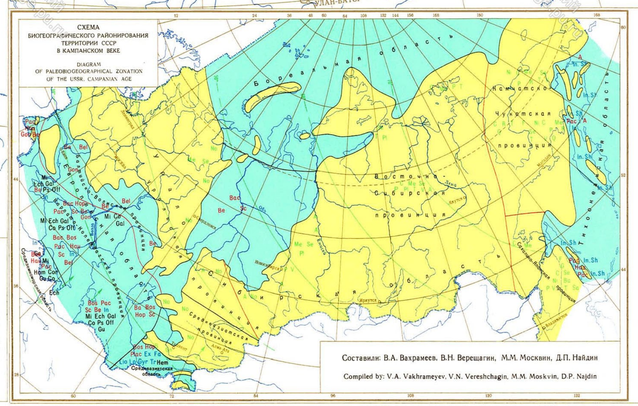

Составили: В.А. Вахрамеев, В.Н. Верещагин, М.М. Москвин, Д.П. Найдин

Compiled by: V.A. Vakhrameyev, V.N. Vereshchagin, M.M. Moskvin, D.P. Najdin

Редакторы: А.Б. РОНОВ, В.Н. ВЕРЕЩАГИН

Редактор-составитель Н.А. ЯСАМАНОВ

Редакционная коллегия: А.Г. Бабаев, А.В. Иванников, Н.Н. Леоненок, М.М. Москвин, Д.П. Найдин, Т.И. Осыко

Editors: A.B. RONOV, V.N. VERESHCHAGIN

Editor-compiler N.A. JASAMANOV

Editorial board: A.G. Babayev, A.V. Ivannikov, N.I. Leonenok, M.M. Moskvin, D.P. Najdin, T.I. Osico

Карту составили: 1 Европейская часть СССР – Д.П. Найдин, А.Б. Ронов (редакторы), В.П. Абрамов, В.С. Акимец, Н.К. Бургелл, Н.П. Вербицкая, Л.Ф. Волчегурский, Р.Г. Гарецкий, А.А. Григялис, М.Н. Дётлева, А.В. Друщиц, А.В. Иванников, А.Е. Каменецкий, К.Н. Колобов, С.П. Кошкбинский, В.С. Крамец, Ф.О. Кульчицкий, Г.В. Лаврова, Е.С. Литвин, П.Ю. Лозыкин, Н.И. Маслакова, Н.С. Морозов, В.Н. Неженко, С.И. Пастернак, Ф.С. Перес, Г.Г. Посластая, Е.Ф. Попович, Ю.Н. Семыкоский, Б.Б. Селиванонский, А.В. Смирнов, Р.Ф. Смирнова, О.В. Снегирева, В.А. Собецкий, В.А. Ткачук, Л.А. Ужова, Н.А. Черкасиева, А.Д. Шалухина, Л.В. Шутсова, Ж.С. Эмеотов; 2 Кавказ – М.М. Москвин, Н.А. Ясаманов (редакторы), Ш.А. Азизбеков, В.Т. Акопян, В.Д. Есина, И.М. Крисин, М.А. Сатиан, А.Л. Цагарели, Э.Ш. Шихалибейли; 3 Средняя Азия – А.Г. Бабаев (редактор), А.М. Акрамходжаев, А.А. Атахмов, Г.А. Беленький, Р.А. Габрильян, Н.П. Голенкова, Ю.А. Гришенко, Е.В. Егоров, А.Я. Жданов, В.А. Загорулько, Ю.В. Кисц, П.С. Леонов, С.Х. Мирзамалова, Б.М. Михайлов, Л.А. Полыстер, А.Н. Сикоменко, В.И. Терехов, М.М. Фортунов, Ю.А. Федотов, О.А. Федоренко, А.К. Фроленкова, А.К. Чайшиев, С.И. Штрофун; 4 Восточный Казахстан и Алтае-Саянская область – З.А. Свидерская; 5 Западно-Сибирская низменность – Т.И. Осыко (редактор), З.Т. Алексерова, К.В. Богоявлов, Н.И. Бабкородских, А.А. Бульванкова, С.Г. Галерина, Ф.Г. Гурари, А.П. Казанцев, В.П. Камаринов, Г.Н. Кирдина, П.Ф. Ли, И.И. Нестеров, А.Н. Резанов, Н.Н. Ростовцев, М.И. Рудевич, Г.С. Яковлев, Т.А. Ястребова; 6 Советская Арктика – В.Н. Сакс, З.З. Ронкина (редакторы), Д.С. Сороков, Е.Г. Юдовский; 7 Восточная Сибирь – С.Л. Потапов; 8 Северо-восток СССР и Дальний Восток – В.Н. Верещагин (редактор), Т.Д. Зонова, Ч.М. Колесников, Ю.Г. Маркелов, Б.А. Сальников, Д.М. Сапрыка, Т.В. Стасиевич, Г.П. Терехова, Д.С. Устинова

Картографы-составители: Г.Н. Калинова, О.В. Кулякова

УСЛОВНЫЕ ОБОЗНАЧЕНИЯ
L E G E N D

1. ЗООГЕОГРАФИЧЕСКОЕ РАЙОНИРОВАНИЕ МОРСКИХ БАССЕЙНОВ / 1. ZOOGEOGRAPHICAL ZONATION OF SEAS

Бореальная область Boreal realm	Европейская область	European realm	Средиземноморская область Mediterranean realm	Среднеазиатская область Middle-Asian realm	Тихоокеанская область Pacific realm
	Балтийско-Волжская провинция Baltic-Volga province	Черноморско-Каспийская провинция Carpathiano-Caspian province			
	Be, Bel, Gon	Bos, Be, Bos, Gon, Hou, Hop, Sc, Pac in Co, Gal, Ech, Mi, Off, Ps	Bos, Hou, Pac in Ex, Fa, Gyr, Lio, Lo, Tr Mem	Bos, Hop, Plac in Cor, Gal, Mom, Ech, Mi, Gu	A, Pac, Hou in Sh

ХАРАКТЕРНЫЕ РОДЫ МОЛЛЮСКОВ И МОРСКИХ ЕЖЕЙ / IMPORTANT GENERA OF MOLLUSCS AND ECHINOIDS

Bos	Bositeles	A	Anapachydiscus	Gon	Gonioteuthis quadrata	Lo	Lopha	Cor	Coraster
Bos	Bostrychoceras	Plac	Placenticeratidae	In	Inoceramus	Lio	Liostrea	Gal	Galerites
Hou	Houeericeras	Sc	Scaphitidae	In. Sh	Inoceramus shmidti	Gyr	Gyrostrea	Gu	Guettaria
Hop	Hoplitoplacenticeras	Bel	Belemnellocamax	Ex	Exogyra	Tr	Трионих (Trigonia)	Mem	Hemiaster
Pac	Pachydiscidae	Be	Belemnitella	Fa	Fatsia	Co	Conulus	Hom	Homeoaster

2. ФИТОГЕОГРАФИЧЕСКОЕ РАЙОНИРОВАНИЕ СУШИ / 2. BOTANICO-GEOGRAPHICAL ZONATION OF LAND

Евро-Туркестанская область Europa-Turcestan realm	Урало-Сибирская область Ural-Siberian realm			
Среднеазиатская провинция Middle-Asian province	Уральская провинция Ural province	Восточно-Сибирская провинция East-Siberian province	Камчатско-Чукотская провинция Camtshatka-Chucotca province	Сахалино-Японская провинция Sakhalin-Japan province
B, Go, No	A, Me, Se, No	A, C, Ma, Se, P, Pt, T, V, No	F, C, Ni, Ma, Se, P, R, T, V, Q	F, G, Ni, C, Se, Bo, P, Sa, Ma, T, V

ХАРАКТЕРНЫЕ РОДЫ РАСТЕНИЙ / IMPORTANT GENERA OF PLANTS

F	Filicales (обильны и разнообразны) (abundant)	C	Cephalotaxopsis	Bo	Boehnia	P	Protophyllum s. Pseudoprotophyllum	T	Trochodendroides
G	Gleichenia	Gn	Gnetales (+ин и пыльца Schizaeales) (including and pollen Schizaeales)	Se	Sequoia	R	Ruiloi (R. quercifolium)	V	Viburnum
Ni	Nissonia	Me	Metasequoia	No	Normopollis (пыльца) (pollen)	Sa	Sassafras	Q	Quercus
B	Brachyphyllum (и пыльца Classopollis) (and pollen Classopollis)	A	Aquilapollenites (пыльца) (pollen)	Pl	Platanus				

Море Sea | Суша Land | Границы областей Boundaries of realms | Границы провинций Boundaries of provinces

Всесоюзный аэрогеологический трест
Министерства геологии СССР
Москва 1968

Карта оформлена и отпечатана на Ленинградской картофабрике ВАГТ
Редакторы оформления картографы Г.Р. Кадабашева, Ирина Ф.В. Лейкина
Технический редактор Л.Г. Дорогинов
Заказ 774 Тираж 2000 экз. Подписана к печати 7 III 1968 г.