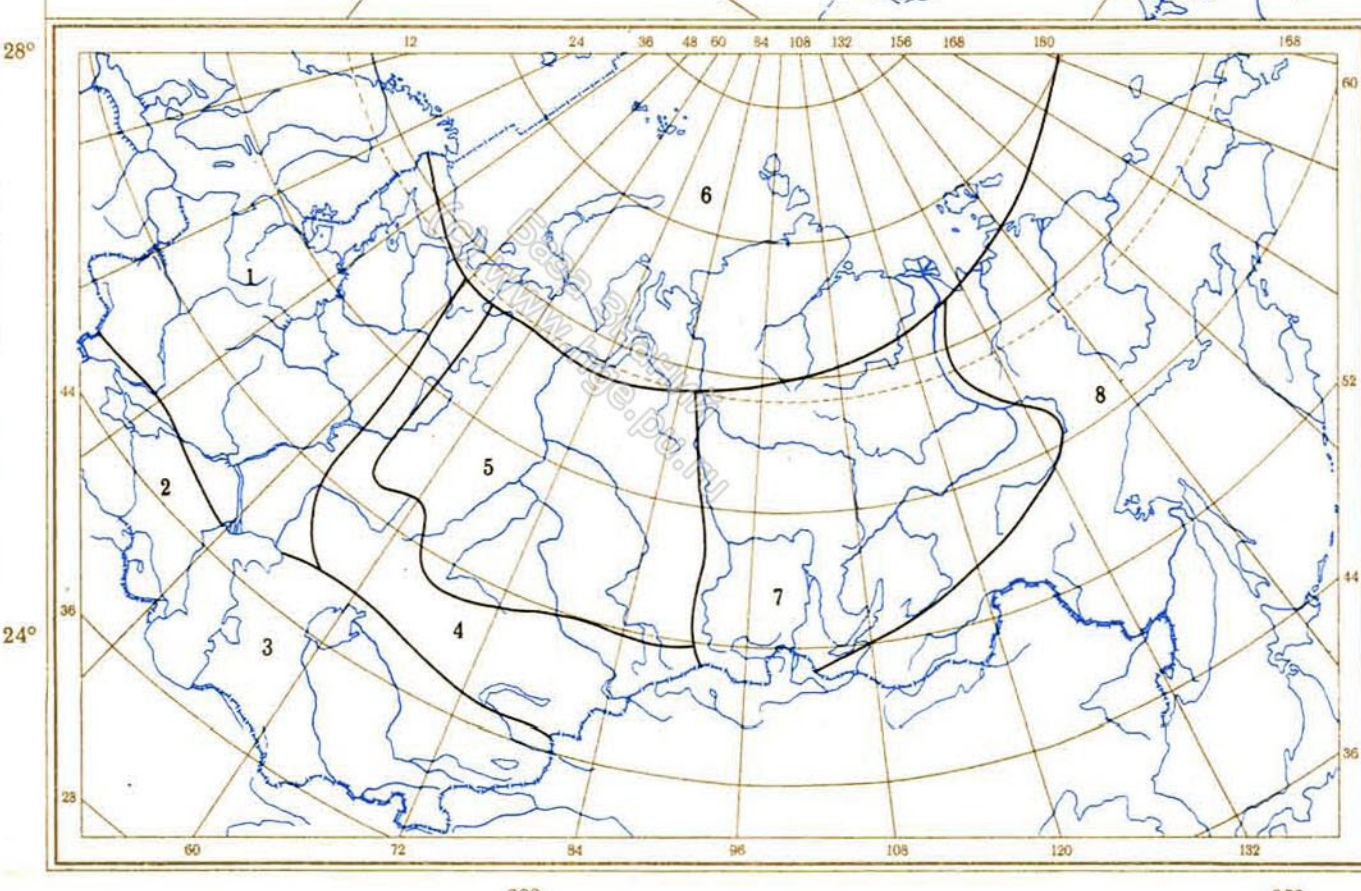
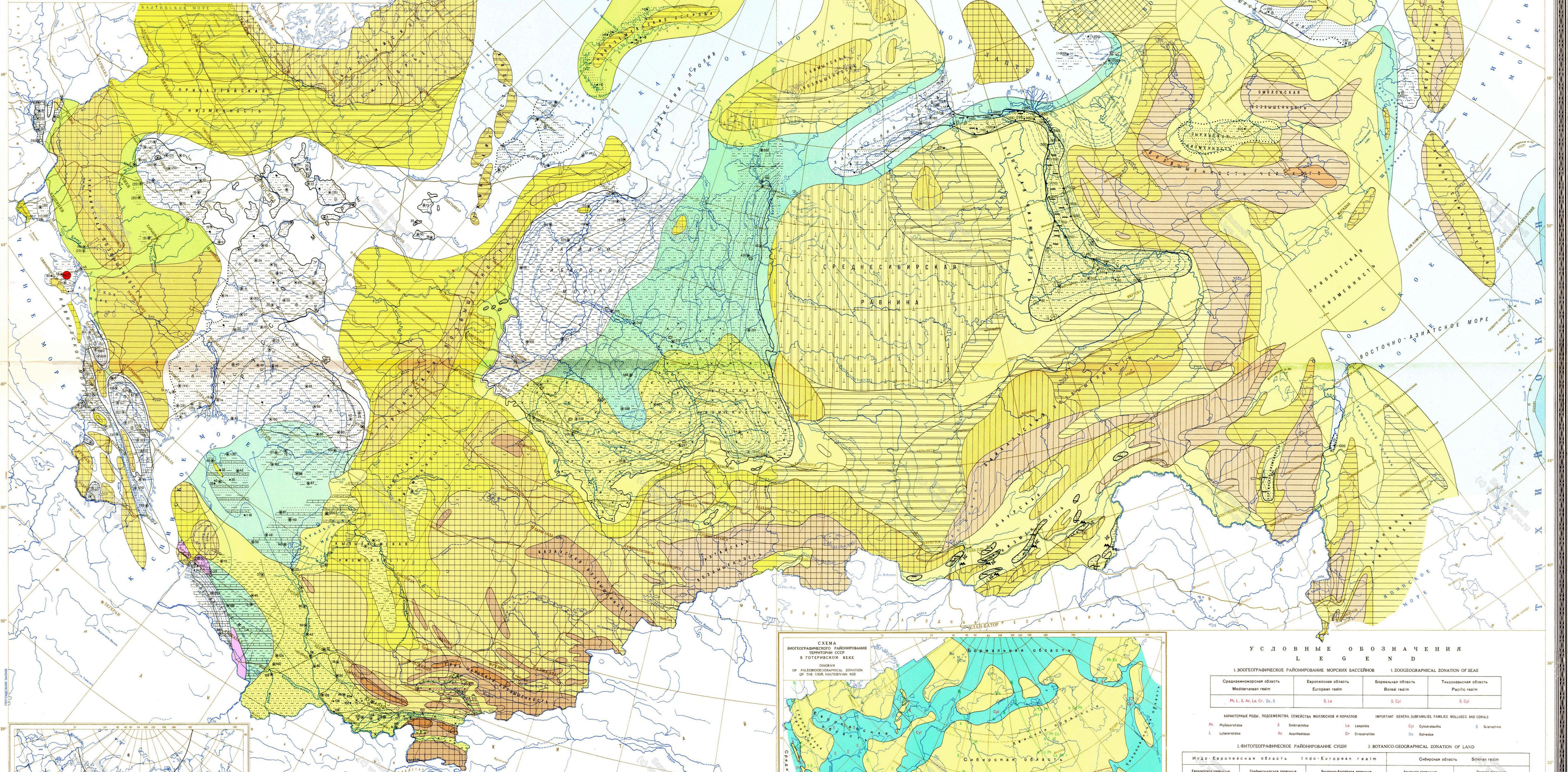


ЛИТОЛОГО-ПАЛЕОГЕОГРАФИЧЕСКАЯ КАРТА СССР

МЕЛОВОЙ ПЕРИОД ГОТЕРИВСКИЙ ВЕК

THE LITHOLOGICAL-PALEOGEOGRAPHICAL MAP OF THE USSR CRETACEOUS HAUTERIVIAN AGE

Масштаб (Scale) 1:7 500 000
1966

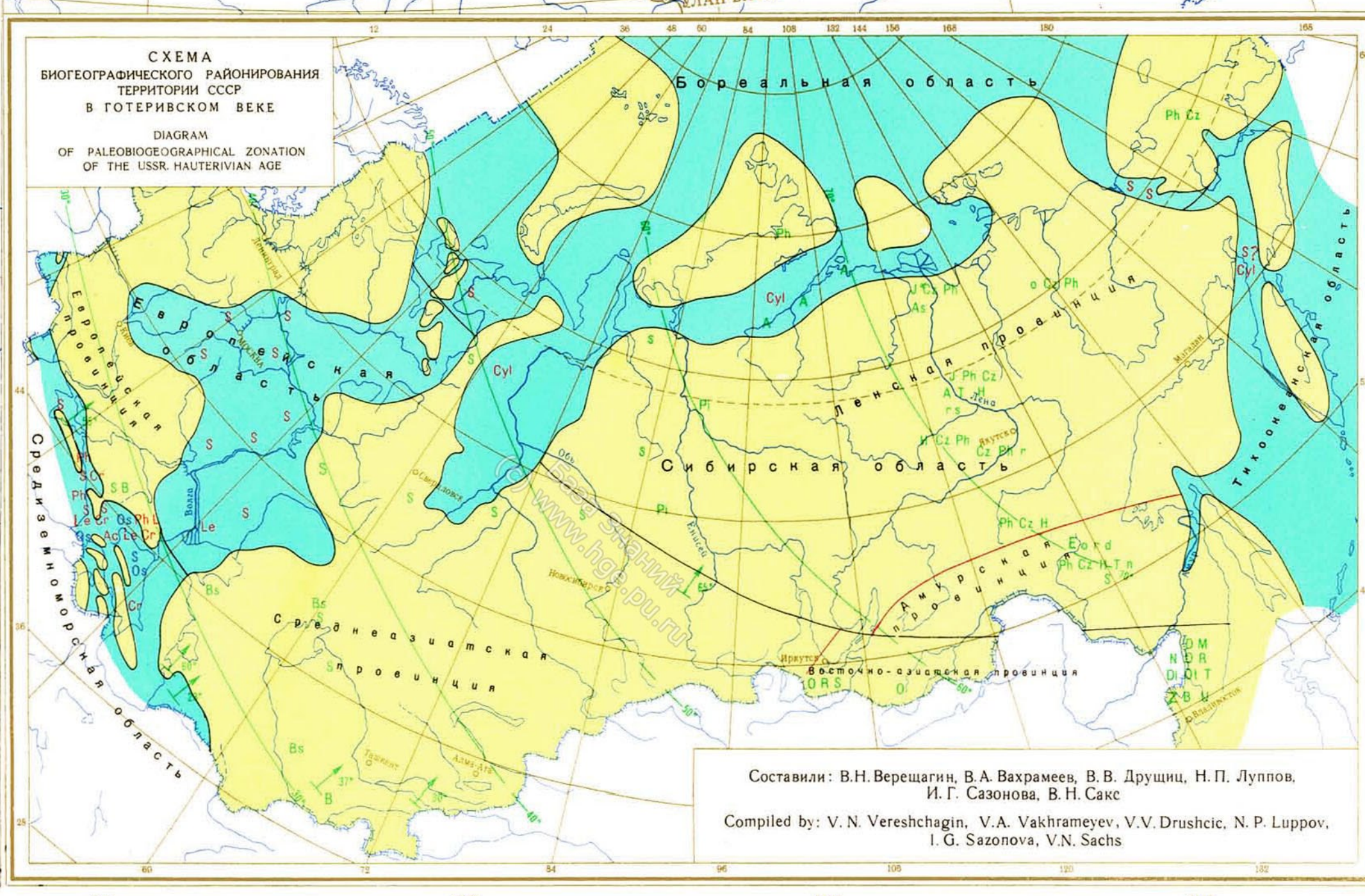


Редакторы: В.Н. ВЕРЕЩАГИН, А.В. РОНОВ
 Редакционная коллегия: В.А. Вахрамеев, В.В. Дружин, Н.П. Луппов, Б.М. Михайлов, Т.И. Осипко, И.Г. Сафонова, В.Н. Сас, Т.Н. Спирягинский

Editors: V.N. VERESHCHAGIN, A.V. RONOV
 Editorial board: V.A. Vakhrameev, V.V. Drushchic, N.P. Luppov, B.M. Michailov, T.I. Osico, I.G. Sazonova, V.N. Sacht, T.N. Sprijajsky

Карта составлена: 1 Русская платформа и ее обрамление - И.Г. Сафонова (редактор), В.С. Аташев, Н.В. Бурган, А.А. Гринько, Е.И. Денисова, А.В. Дружин, Д.М. Зайцев, А.Н. Зоричев, А.Н. Иванов, О.В. Калтарено-Червоусова, Ю.Д. Касперов, С.Н. Колтыгин, В.С. Козлов, Ю.О. Кузнецкий, И.Г. Лещенков, Н.П. Луппов, Е.А. Макарова, В.В. Петриченко, А.В. Смирнов, И.С. Смирнов, З.К. Крива, Казань - В.В. Дружин (редактор), В.Т. Амосов, В.В. Егоров, З.В. Кочетковский, М.П. Курочкин, Н.П. Луппов, Е.А. Макарова, В.В. Петриченко, Г.А. Таракан, А.С. Ткачук, А.Г.У. Сафонова, А.А. Коновалов, З.С. Смирнов, А.И.И. - Н.П. Луппов (редактор), А.А. Алехина, Н.И. Бабкина, Н.И. Воронина, Н.П. Голубова, В.Д. Иван, В.В. Киселев, В.Т. Кривичев, Е.Е. Мухомов, В.Н. Павлова, Л.А. Пальмер, З.Н. Попова, В.А. Прокопьев, М.С. Романовский, Ж.И. Савин, Е.А. Сергеева, А.В. Сочина, А.В. Фролова, З.В. Яценко, 4. Урал, Тургау, Казахстан - В.М. Михайлов (редактор), В.И. Борух, Н.П. Воробьякина, Р.Г. Герасимов, М.И. Дегтяев, З.А. Смирновская, Н.П. Соловьева, В.М. Сиванова, Л.А. Урман, Т.И. Шуруп, В.В. Давыдов-Сибирская, И.И. Шенников, Т.И. Осипко (редактор), А.М. Абдулманов, З.Т. Амосов, И.И. Вайсбордская, В.В. Белоус, А.А. Буланкина, А.В. Бурган, Г.С. Воронина, С.Г. Савинина, Ф.Г. Тупиков, В.П. Вахрамеев, А.В. Копытченко, Е.В. Ли, И.И. Лещенков, Н.В. Рогова, А.И. Урман, З.В. Смирнов, Л.А. Труфанова, В.И. Шенников, В.В. Яценко, Г.С. Яценко, Ф. Советская, А.И.И.И. - В.Н. Сас (редактор), Н.В. Гаушкинская, Г.И. Карпова, З.В. Рыжова, Е.Г. Юсупов, Т. Сибирская платформа - Т.Н. Спирягинский (редактор), С.Л. Попов, И.Н. Талкин, З.А. Забайкалье, Дальний Восток, Северо-восток, Сахалин, Камчатка, Борнео и горы - В.Н. Верещачин (редактор), О.П. Лукин, Ч.М. Колесникова, В.П. Новикова, Ю.Г. Мирополов, Л.М. Савин, Т.В. Стаховичев, Г.П. Терехов, Л.С. Устинова, В.Г. Федоров, А.И. Шенников

Картограф-составитель: Р.А. Титова, картограф Т.В. Рыськова



УСЛОВНЫЕ ОБОЗНАЧЕНИЯ LEGEND

| 1. ЗООГЕОГРАФИЧЕСКОЕ РАЙОНИРОВАНИЕ МОРСКИХ БАССЕЙНОВ 1. ZOOGEOGRAPHICAL ZONATION OF SEAS | | | |
|---|---|---|---|
| Средиземноморская область Mediterranean realm | Тихоокеанская область Pacific realm | | |
| Ph. L. S. Al. La. Cr. Dr. S | S. Cy | | |
| Европейская область European realm | Бореальная область Boreal realm | | |
| S. La | S. Cy | | |
| ХАРАКТЕРНЫЕ РОДЫ, ПОДСЕМЕЙСТВА СЕМЕЙСТВА МОЛЛУСКОВ И КОРАЛЛОВ IMPORTANT GENERA, SUBFAMILIES, FAMILIES MOLLUSCS AND CORALS | | | |
| Ph. Polyseriate L. Lyoneriata | S. Subseriate Ac. Acanthoides Cr. Ctenoides | La. Leptoides Cy. Cyathoides | Cy. Cyathoides S. Seriate |
| 2. ФИТОГЕОГРАФИЧЕСКОЕ РАЙОНИРОВАНИЕ СУШИ 2. BOTANICO-GEOGRAPHICAL ZONATION OF LAND | | | |
| Индо-Европейская область Indo-European realm | Иско-Европейская область Eurasian realm | Сибирская область Siberian realm | Сибирская область Siberian realm |
| Евразийская граница Eurasian province | Среднеазиатская граница Middle Asia province | Восточно-Азиатская граница East-Asia province | Амурская граница Amur province |
| В.С. | В.С. | С.М.Н.С.Д.О.Т.З.В.У. | С.Е.Н.С.Р.С.Н.Т. |
| ХАРАКТЕРНЫЕ РОДЫ CHARACTERISTIC GENERA | | ВАЖНЫЕ РОДЫ IMPORTANT GENERA | |
| U. Urtica L. Lonicera M. Malva | N. Nettle O. Onopordium M. Malva | S. Scaberrima (type) Ph. Phacelium C. Cnicoides | A. Alnus D. Dipsacales H. Helianthus T. Tilia Z. Ziziaea (including Zosterophyllum) |
| Примечание: Прямые линии - только вертикальные формы, пунктирные - наклонные формы. Note: Capital letters - definite abundant genera, small letters - largely occurring forms. | | Границы областей Boundaries of realms | |

Составил: В.Н. Верещачин, В.А. Вахрамеев, В.В. Дружин, Н.П. Луппов, И.Г. Сафонова, В.Н. Сас
 Compiled by: V.N. Vereshchagin, V.A. Vakhrameev, V.V. Drushchic, N.P. Luppov, I.G. Sazonova, V.N. Sacht