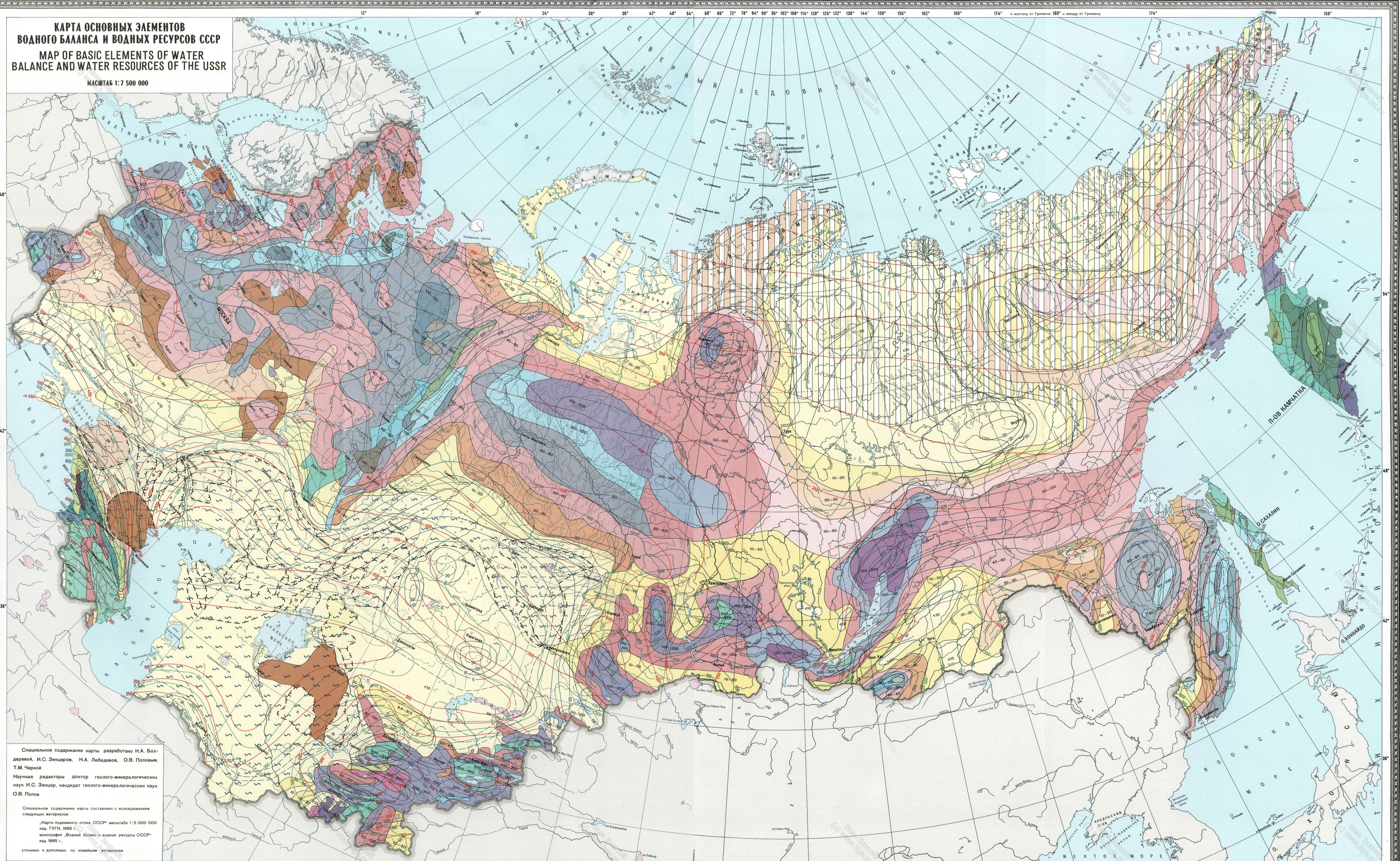


КАРТА ОСНОВНЫХ ЭЛЕМЕНТОВ ВОДНОГО БАЛАНСА И ВОДНЫХ РЕСУРСОВ СССР
MAP OF BASIC ELEMENTS OF WATER BALANCE AND WATER RESOURCES OF THE USSR

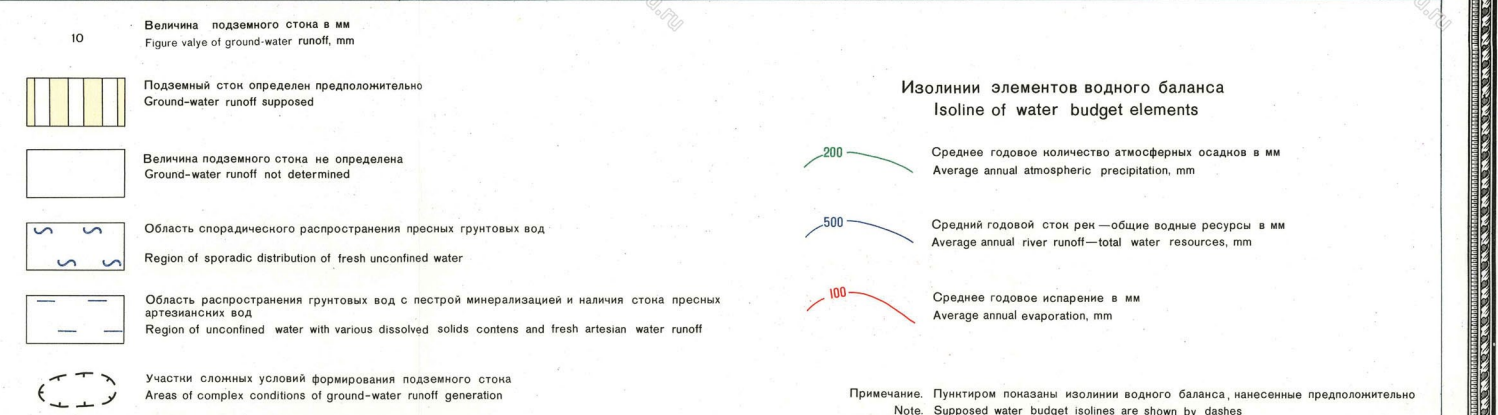
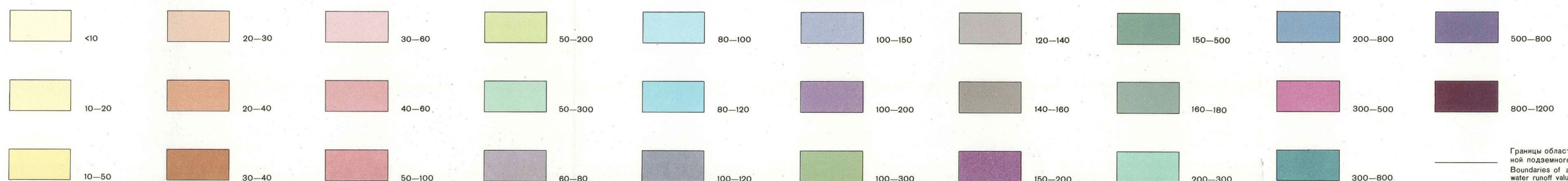
МАСШТАБ 1:7 500 000



Специальное содержание карты разработано Н.А. Болдаревой, И.С. Зенцером, Н.А. Лебедевой, О.В. Поповым, Т.М. Черной
Научные редакторы доктор геолого-минералогических наук И.С. Зенцер, кандидат геолого-минералогических наук О.В. Попов

Специальное содержание карты составлено с использованием следующих материалов:
Карта подземного стока СССР масштаба 1:5 000 000 изд. ГУГК, 1965 г.;
картограммы "Водный баланс и водные ресурсы СССР" изд. 1965 г.;
уточнено и дополнено по новейшим материалам

СРЕДНИЙ ГОДОВОЙ ПОДЗЕМНЫЙ СТОК—ЕСТЕСТВЕННЫЕ РЕСУРСЫ ПОДЗЕМНЫХ ВОД, мм
(зона интенсивного водообмена)
AVERAGE ANNUAL GROUND-WATER RUNOFF—NATURAL GROUND-WATER RESOURCES, mm
(zone of intensive water-exchange)



Границы областей с различной величиной подземного стока
Boundaries of areas with various ground-water runoff values

Примечание. Пунктиром показаны изолинии водного баланса, нанесенные предположительно
Note. Supposed water budget isolines are shown by dashes