



**СХЕМАТИЧЕСКАЯ КАРТА ВЫЯВЛЕННЫХ УЧАСТКОВ ЗАГРЯЗНЕНИЯ ПОДЗЕМНЫХ ВОД ПО КЛАССАМ ОПАСНОСТИ ЗАГРЯЗНЯЮЩИХ ВЕЩЕСТВ НА ТЕРРИТОРИИ РОССИЙСКОЙ ФЕДЕРАЦИИ**  
(по состоянию на 01.01.2006 г.)

Составили: Пугач С.Л., Коваленко И.А.  
2006 г.

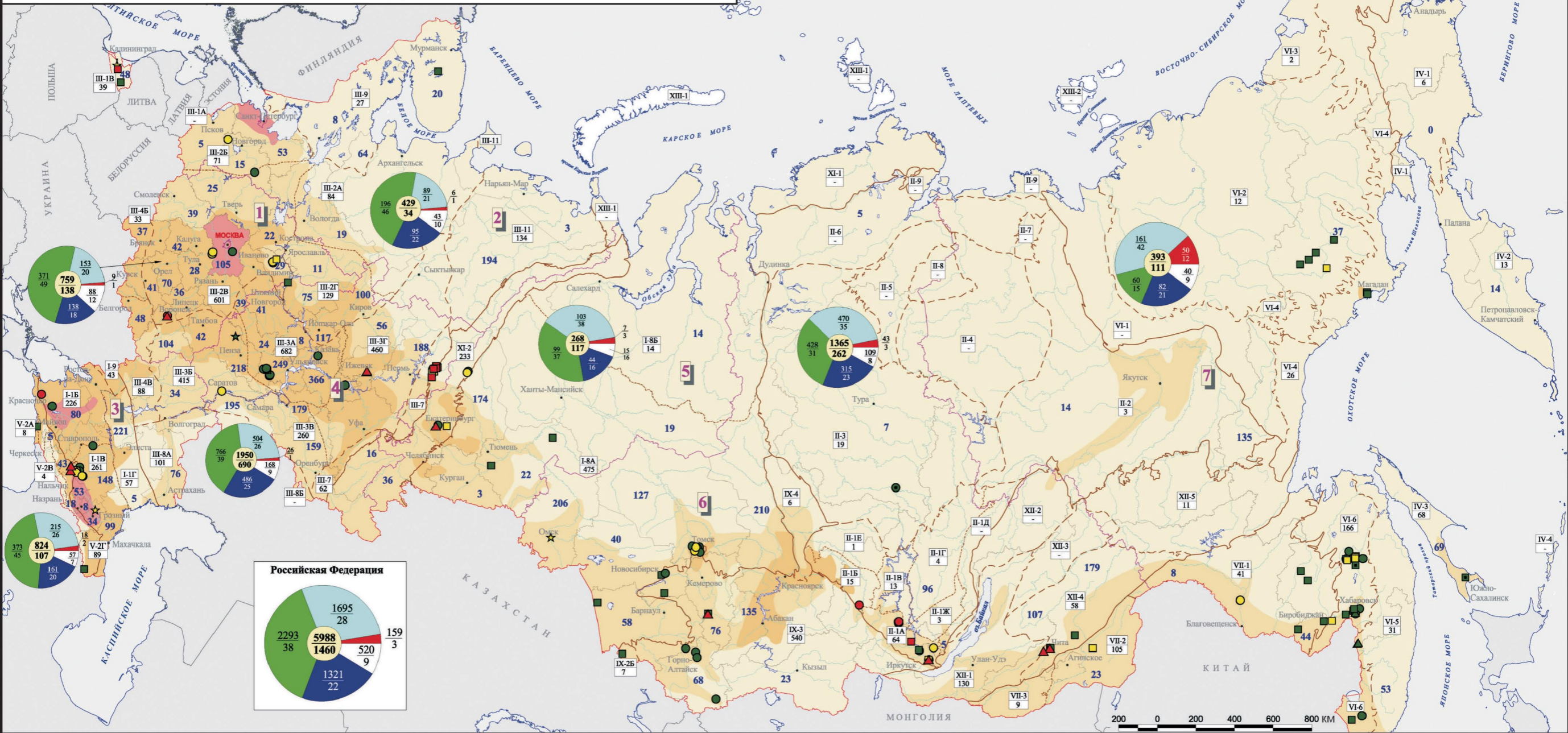
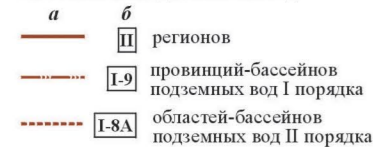


Рис. 1.56

**1. Интенсивность антропогенной нагрузки**



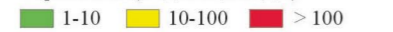
**2. Границы (а) и индексы (б) бассейнов подземных вод**



**3. Участки загрязнения подземных вод, на которых выявлены загрязняющие вещества I класса опасности**

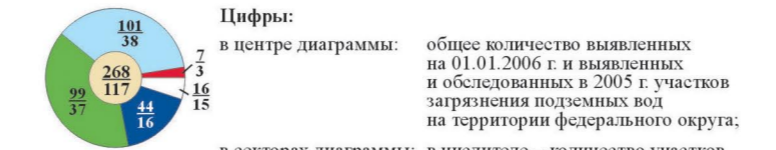
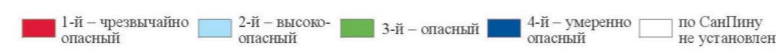


Цифры внутри знака: интенсивность загрязнения (в единицах ПДК)



Цифры в центре знака: индекс бассейна подземных вод  
Цифры в секторах знака: количество выявленных участков загрязнения подземных вод в данном бассейне подземных вод

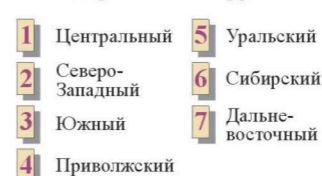
**4. Диаграммы распределения выявленных участков загрязнения подземных вод по классам опасности загрязняющих веществ**



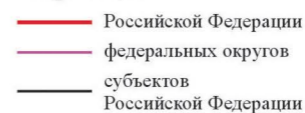
Цифры в центре диаграммы: общее количество выявленных на 01.01.2006 г. и обследованных в 2005 г. участков загрязнения подземных вод на территории федерального округа;  
Цифры в секторах диаграммы: в числителе – количество участков загрязнения подземных вод соответствующего класса опасности; в знаменателе – то же в % от общего количества участков по территории федерального округа

**УСЛОВНЫЕ ОБОЗНАЧЕНИЯ**

**5. Федеральные округа**



**6. Границы**



**7. Индексы и наименования бассейнов подземных вод**

(по перечню бассейнов подземных вод территории СССР для ведения Государственного водного кадастра)

I-1 Предкавказский	II-2 Среднерусский	V-2В Центрально-Кавказский
I-1В Азово-Кубанский	III-2А Северо-Двинский	V-2Г Большевикский
I-1Ж Волго-Преславский	III-2Б Московский	VI-1 Верхоянский
I-1Г Ергенский	III-2В Ветлужский	VI-2 Горно-Якутский
I-8 Западн-Сибирский	III-3 Восточно-Русский	VI-3 Омолонский
I-8А Нижнеархатовско-Петропавловский	III-3А Волго-Сурский	VI-4 Чукотско-Охотский
I-8Б Таво-Салехардский	III-3Б Саратовский	VI-5 Сихотэ-Алинский
I-9 Донецкий	III-3В Сыртовский	VI-6 Амурский
I-9А Амур-Ленский	III-3Г Камско-Вятский	VI-7 Амурско-Охотский
I-1А Иркутский	III-4В Днепро-Донецкий	VI-2 Юго-Восточно-Забайкальский
I-1В Приангарский	III-4Б Днепро-Донецкой	VI-3 Чикоконский
I-1Г Верхнедвинский	III-4Г Донецко-Донецкой	VI-2 Жарминско-Алтайский
I-1В Киренский	III-4Д Донецко-Донецкой	IX-2Б Калба-Рудноалтайский
I-1Ж Жигаловский	III-4Е Донецко-Донецкой	IX-3 Алтай-Саянский
II-1 Якутский	III-4Ж Донецко-Донецкой	IX-4 Енисейский
II-2 Туруханский	III-4З Донецко-Донецкой	XI-1 Таймырский
II-3 Тунуский	III-4И Донецко-Донецкой	XI-2 Большеулуйский
II-4 Оленевский	III-4К Донецко-Донецкой	XI-3 Байкальский
II-5 Котуйский	III-4Л Донецко-Донецкой	XI-2 Витимо-Патомский
II-6 Хатангский	III-4М Донецко-Донецкой	XI-3 Забайкальский Станово-Нагорный
II-7 Нижнедвинский	III-4Н Донецко-Донецкой	XI-4 Забайкальский
II-8 Анабарский	III-4О Донецко-Донецкой	VI-1 Витимо-Олекминский
II-9 Нордвинский	III-4П Донецко-Донецкой	XI-5 Станово-Алданский
III-1А Балтийско-Польский	III-4Р Донецко-Донецкой	XII-1 Красноярско-Кавказский
III-1Б Прибалтийский	III-4С Донецко-Донецкой	VI-2А Восточно-Черноморский
III-1В Калининградский	III-4Т Донецко-Донецкой	XII-2 Восточный (Тверь-Рязанский)