



ФЕДЕРАЛЬНОЕ АГЕНТСТВО ПО НЕДРОПОЛЬЗОВАНИЮ
ФГУП «Гидроспецгеология»

**КАРТА ЭКСПЛУАТАЦИОННЫХ ЗАПАСОВ ПОДЗЕМНЫХ ВОД,
ИХ ДОБЫЧИ И ИЗВЛЕЧЕНИЯ ПО СУБЪЕКТАМ
РОССИЙСКОЙ ФЕДЕРАЦИИ**
(по состоянию на 01.01.2007 г.)

Составили: Пугач С.Л., Дежникова И.Ю., Кучин Е.А.
2007 г.



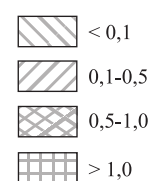
Рис. 1.8

УСЛОВНЫЕ ОБОЗНАЧЕНИЯ

1. Эксплуатационные запасы подземных вод, млн м³/сут

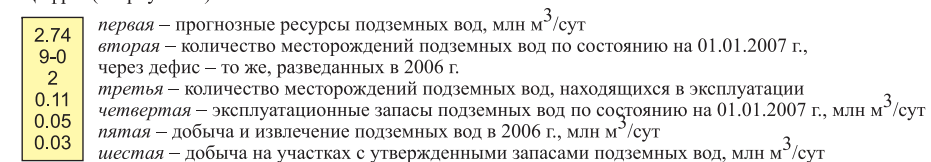


2. Добыча и извлечение подземных вод на участках с эксплуатационными запасами, млн м³/сут



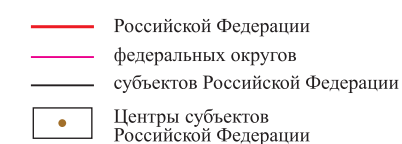
3. Информационный блок

Цифры (сверху вниз):



▲ Водозаборы с признаками истощения подземных вод

4. Границы



5. Федеральные округа

